

Ve Svitávce dne 16. 3. 2022

## Plná moc

Městys Svitávka, se sídlem Hybešova 166, 379 32 Svitávka, zastoupený starostou p. Jaroslavem

### **z m o c ň u j e**

společnost RYBÁK-PROJEKTOVÁNÍ STAVEB, spol. s r.o., Havlíčkova 139/25a, 602 00 Brno, IČO 25325680, zapsanou v obchodním rejstříku, vedeném Krajským soudem v Brně, spisová značka C 25818, zastoupenou Ing. Vítem Rybákem, jednatelem společnosti, aby zastupovala městys při vyřizování stanovisek, vyjádření a správních rozhodnutí a k předávání písemností s tímto spojených v rámci inženýrské činnosti na stavbu:

### **„Most na ul. Fr. Řepky“**

Tato plná moc se vydává do doby vydání pravomocného stavebního povolení s účinností ode dne podpisu oběma stranami.

Jaroslav  
Zoubek

Digitálně podepsal  
Jaroslav Zoubek  
Datum: 2022.03.17  
10:15:29 +01'00'

Jaroslav Zoubek  
starosta městyse

RYBÁK-PROJEKTOVÁNÍ STAVEB, spol. s r.o., Havlíčkova 139/25a, 602 00 Brno, zastoupena Ing. Vítem Rybákem, jednatelem společnosti, plnou moc přijímá, což stvrzuje svým podpisem.

V Brně dne 16. 3. 2022

Ing.  
Vít  
Rybák

Digitálně  
podepsal Ing.  
Vít Rybák  
Datum:  
2022.03.17  
08:06:37  
+01'00'

Ing. Vít Rybák  
jednatel společnosti

**VYJÁDŘENÍ O EXISTENCI SÍTĚ ELEKTRONICKÝCH KOMUNIKACÍ**  
**společnosti CETIN a.s.**  
**(„Vyjádření“)**

**A VŠEOBECNÉ PODMÍNKY OCHRANY SÍTĚ ELEKTRONICKÝCH KOMUNIKACÍ**  
**společnosti CETIN a.s.**  
**(„Všeobecné podmínky ochrany SEK“)**

toto Vyjádření a Všeobecné podmínky ochrany SEK je vydané dle ustanovení § 101 zákona č. 127/2005 Sb., o elektronických komunikacích a o změně některých souvisejících zákonů, v účinném znění („**Zákon o elektronických komunikacích**“), a dle ustanovení § 161 zákona č. 183/2006 Sb., o územním plánování a stavebním řádu, v účinném znění („**Stavební zákon**“), a dle příslušných ustanovení zákona č. 89/2012 Sb., občanský zákoník, v účinném znění („**Občanský zákoník**“)

**Číslo jednací: 579912/22**

**Číslo žádosti: 0122 427 131 („Žádost“)**

Název akce („ <b>Stavba</b> “)	SVITÁVKA, MOST NA UL. FR. ŘEPKY	
Důvod vydání Vyjádření („ <b>Důvod vyjádření</b> “)	Společné územní a stavební řízení	
<b>Žadatel</b>	RYBÁK - PROJEKTOVÁNÍ STAVEB, spol. s r.o.	
<b>Stavebník</b>	Městys Svitávka, Hybešova 166, Svitávka, 67932	
<b>Zájmové území</b>	Okres	Blansko
	Obec	Svitávka
	Kat. území / č. parcely	Svitávka
<b>Platnost Vyjádření</b>	<b>14. 3. 2024 („Den konce platnosti Vyjádření“)</b>	

Žadatel Žádostí určil a vyznačil Zájmové území, jakož i určil Důvod Vyjádření.

Na základě určení a vyznačení Zájmového území Žadatelem a na základě určení Důvodu Vyjádření vydává společnost CETIN a.s. následující Vyjádření:

**Dojde ke střetu se sítí elektronických komunikací (dále jen „SEK“) společnosti CETIN a.s.**

- (I) Na Žadatelem určeném a vyznačeném Zájmovém území se vyskytuje SEK společnosti CETIN a.s.;
- (II) Společnost CETIN a.s. **za podmínky splnění bodu (III)** tohoto Vyjádření **souhlasí**, aby Stavebník a/nebo Žadatel, je-li Stavebníkem v Zájmovém území vyznačeném v Žádosti, provedl Stavbu a/nebo činnosti povolené příslušným správním rozhodnutím vydaným dle Stavebního zákona;
- (III) Stavebník a/nebo Žadatel, je-li Stavebníkem, je povinen
  - (i) dodržet tyto níže uvedené podmínky, které byly stanovené POS, tak jak je tento označen ve Všeobecných podmínkách ochrany SEK
    - V místě úpravy koryta potoka je nutné SEK uložit do dělené chráničky SYSPRO s min. krytím 1,2 m. V případě nedostatečného krytí je nutné SEK zahloubit. Vedle trasy SEK je nutné přes celou šířku koryta potoka uložit celistvou chráničku ? trubky min. průměr 150 mm se zataženým silonovým lankem, na obou koncích řádně utěsněnou. Chráničky musí být uloženy pod podkladním betonem kamenné dlažby. ; a
  - (ii) řídit se Všeobecnými podmínkami ochrany SEK, které jsou nedílnou součástí Vyjádření;

**VŠEOBECNÉ PODMÍNKY OCHRANY SÍTĚ ELEKTRONICKÝCH KOMUNIKACÍ společnosti CETIN a.s.****1. PLATNOST VŠEOBECNÝCH PODMÍNEK**

- i) Tyto Všeobecné podmínky ochrany sítě elektronických komunikací (dále jen „VPOSEK“) tvoří součást Vyjádření (jak je tento pojem definován níže v článku 2 VPOSEK).
- ii) V případě rozporu mezi Vyjádřením a těmito VPOSEK mají přednost ustanovení Vyjádření, pokud není těmito VPOSEK stanoveno jinak.

**2. DEFINICE**

Níže uvedené termíny, jsou-li použity v těchto VPOSEK a uvozeny velkým písmenem, mají následující význam, není-li těmito VPOSEK a/nebo Příslušnými požadavky stanoveno výslovně jinak:

„**CETIN**“ znamená CETIN a.s. se sídlem Českomoravská 2510/19, Libeň, 190 00 Praha 9, IČO: 04084063, zapsaná v obchodním rejstříku vedeném Městským soudem v Praze pod spz. B 20623;

„**Den**“ je kalendářní den;

„**Kabelovod**“ podzemní zařízení sestávající se z tělesa Kabelovodu a kabelových komor, sloužící k zatahování kabelů a ochranných trubek;

„**Občanský zákoník**“ znamená zákon č. 89/2012 Sb., občanský zákoník, v účinném znění;

„**POS**“ je zaměstnanec společnosti CETIN, pověřený ochranou sítě, Pavel Markus, tel.: 602 538 503, e-mail: pavel.markus@cetin.cz;

„**Pracovní den**“ znamená Den, kromě soboty, neděle, a státních svátků a ostatních svátků ve smyslu zákona č. 245/2000 Sb., o státních svátcích, o významných dnech a o dnech pracovního klidu, v účinném znění;

„**Příslušné požadavky**“ znamená jakýkoli a každý příslušný právní předpis, vč. technických norem, nebo normativní právní akt veřejné správy či samosprávy, nebo jakékoli rozhodnutí, povolení, souhlas nebo licenci, včetně podmínek, které s ním souvisí;

„**Překládka**“ je stavba spočívající ve změně trasy vedení SEK ve vlastnictví CETIN nebo přemístění zařízení SEK ve vlastnictví CETIN; Stavebník, který Překládku vyvolal, je dle ustanovení § 104 odst. 17 Zákona o elektronických komunikacích povinen uhradit společnosti CETIN veškeré náklady na nezbytné úpravy dotčeného úseku SEK, a to na úrovni stávajícího technického řešení;

„**SEK**“ je síť elektronických komunikací ve vlastnictví CETIN;

„**Stavba**“ je stavba a/nebo činnost ve vztahu, k níž bylo vydáno Vyjádření, a je prováděna Stavebníkem a/nebo Žadatelem v souladu s Příslušnými požadavky, povolená příslušným správním rozhodnutím vydaným dle Stavebního zákona;

„**Stavebník**“ je osoba takto označená ve Vyjádření;

„**Stavební zákon**“ je zákon č. 183/2006 Sb., o územním plánování a stavebním řádu;

„**Vyjádření**“ je vyjádření o existenci sítě elektronických komunikací vydané společností CETIN dne 14. 3. 2022 pod č.j. 579912/22;

„**Zájmové území**“ je území označené Žadatelem a/nebo Stavebníkem v Žádosti;

„**Situační výkres**“ je výkres, který je přílohou Vyjádření a obsahuje Zájmové území určené a vyznačené Žadatelem v Žádosti a výřezy účelové mapy SEK;

„**Zákon o elektronických komunikacích**“ je zákon č. 127/2005 Sb., o elektronických komunikacích a o změně některých souvisejících zákonů, v účinném znění;

„**Žadatel**“ je osoba takto označená ve Vyjádření.

„**Žádost**“ je žádost, kterou Žadatel a/nebo Stavebník požádal CETIN o vydání Vyjádření.

**3. PLATNOST A ÚČINNOST VPOSEK**

Tyto VPOSEK jsou platné a účinné dnem odeslání Vyjádření na i) adresu elektronické pošty Stavebníka a/nebo Žadatele uvedenou v Žádosti nebo ii) adresu pro doručení prostřednictvím poštovní přepravy uvedenou Stavebníkem a/nebo Žadatelem v Žádosti.

**4. OBECNÁ PRÁVA A POVINNOSTI STAVEBNÍKA A/NEBO ŽADATELE**

- (i) Stavebník, Žadatel je výslovně srozuměn s tím, že SEK je veřejně prospěšným zařízením, byla zřízena ve veřejném zájmu a je chráněna Příslušnými požadavky.
- (ii) SEK je chráněna ochranným pásmem, jehož rozsah je stanoven (a) ustanovením § 102 Zákona o elektronických komunikacích a/nebo (b) právními předpisy účinnými před Zákonom o elektronických komunikacích, není-li Příslušnými požadavky stanoveno jinak.
- (iii) Stavebník, Žadatel nebo jím pověřená třetí osoba, je povinen při provádění Stavby nebo jiných prací, při odstraňování havárií a projektování staveb, řídit se Příslušnými požadavky, správnou praxí v oboru stavebnictví a technologickými postupy a je povinen učinit veškerá nezbytná opatření vyžadovaná Příslušnými požadavky k ochraně SEK před poškozením. Povinnosti dle tohoto odstavce má Stavebník rovněž ve vztahu k SEK, které se nachází mimo Zájmové území.
- (iv) Při zjištění jakéhokoli rozporu mezi údaji v Situačním výkresu, který je přílohou Vyjádření a skutečným stavem, je Stavebník a/nebo Žadatel povinen bez zbytečného odkladu, nejpozději Den následující po zjištění takové skutečnosti, zjištěný rozpor oznámit POS.
- (v) Stavebník, Žadatel nebo jím pověřená třetí osoba, je povinen každé poškození či krádež SEK bezodkladně, nejpozději Den následující po zjištění takové skutečnosti, oznámit takovou skutečnost dohledovému centru společnosti CETIN na telefonní číslo +420 238 464 190.
- (vi) Bude-li Stavebník, Žadatel nebo jím pověřená třetí osoba na společnosti CETIN požadovat, aby se jako účastník správního řízení, pro jehož účely bylo toto Vyjádření vydáno, vzdala práva na odvolání proti rozhodnutí vydanému ve správním řízení, je oprávněn kontaktovat POS.

**5. POVINNOSTI STAVEBNÍKA PŘI PŘÍPRAVĚ STAVBY**

- (i) Při projektování Stavby je Stavebník povinen zajistit, aby projektová dokumentace Stavby (i) zohledňovala veškeré požadavky na ochranu SEK vyplývající z Příslušných požadavků, zejména ze Zákona o elektronických komunikacích a Stavebního zákona, (ii) respektovala správnou praxi v oboru stavebnictví a technologické postupy a (iii) umožňovala, aby i po provedení a umístění Stavby dle takové projektové dokumentace byla společnost CETIN, jako vlastník SEK schopna bez jakýkoliv omezení a překážek provozovat SEK, provádět údržbu a opravy SEK.
- (ii) Nebude-li možné projektovou dokumentaci zajistit některý, byť i jeden z požadavků dle předchozího odstavce (i) a/nebo umístění Stavby by mohlo způsobit, že nebude naplněn některý, byť i jeden z požadavků dle předchozího odstavce (i), vyvolá Stavebník Překládku.
- (iii) Při projektování Stavby, která se nachází nebo je u ní zamýšleno, že se bude nacházet v ochranném pásmu radiových tras společnosti CETIN a překračuje výšku 15 m nad zemským povrchem, a to včetně dočasných objektů zařízení staveníště (jeřáby, konstrukce, atd.) je Stavebník povinen písemně kontaktovat POS za účelem získání konkrétního stanoviska a podmínek k ochraně radiových tras společnosti CETIN a pro určení, zda Stavba vyvolá Překládku. Ochranné pásmo radiových tras v šíři 50m je zakresleno do situačního výkresu, který je součástí tohoto Vyjádření.

**VŠEOBECNÉ PODMÍNKY OCHRANY SÍTĚ ELEKTRONICKÝCH KOMUNIKACÍ společnosti CETIN a.s.**

- (iv) Pokud se v Zájmovém území nachází podzemní silové vedení (NN) ve vlastnictví společnosti CETIN, je Stavebník povinen ve vztahu k projektové dokumentaci zajistit totéž, co je uvedeno pod písm (i) tohoto článku 5, přičemž platí, že Stavebník vyvolá Překládku v případech uvedených pod písm (ii) tohoto článku 5.
- (v) Stavebník je povinen při projektování Stavby, která je stavbou (a) zařízení silových elektrických sítí (VN, VVN a ZVVN) a/nebo (b) trakčních vedení, provést výpočet či posouzení rušivých vlivů na SEK, zpracovat ochranná opatření, to vše dle a v souladu s Příslušnými požadavky. Stavebník je povinen nejpozději třicet (30) Dnů před podáním žádosti o vydání příslušného správního rozhodnutí k umístění Stavby dle Stavebního zákona předat POS výpočet či posouzení rušivých vlivů na SEK a zpracovaná ochranná opatření.
- (vi) Je-li Stavba v souběhu s Kabelovodem, nebo Kabelovod kříží, je Stavebník povinen nejpozději ke Dni, ke kterému započne se zpracováním projektové dokumentace ke Stavbě, oznámit POS a zpracovat POS (a) veškeré případy, kdy trajektorie podvrtní a protlaků budou vedeny ve vzdálenosti menší, než je 1,5 m od Kabelovodu a (b) jakékoliv výkopové práce, které budou nebo by mohly být vedeny v úrovni či pod úrovní Kabelovodu nebo kabelové komory.
- (vii) Je-li Stavba umístěna nebo má být umístěna v blízkosti Kabelovodu, ve vzdálenosti menší, než jsou 2 m nebo kříží-li Stavba Kabelovod ve vzdálenosti menší, než je 0,5 m nad nebo kdekoliv pod Kabelovodem, je Stavebník povinen předložit POS k posouzení zakreslení Stavby v příčných řezech, přičemž do příčného řezu je Stavebník rovněž povinen zakreslit profil kabelové komory.

## 6. POVINNOSTI STAVEBNÍKA PŘI PROVÁDĚNÍ STAVBY

- (i) Stavebník je před započítím jakýchkoliv zemních prací ve vztahu ke Stavbě povinen vytýčit trasu SEK na terénu dle Příslušných požadavků a dle Stavebního zákona. S vytýčenou trasou SEK je Stavebník povinen seznámit všechny osoby, které budou anebo by mohly zemní práce ve vztahu ke Stavbě provádět. V případě porušení této povinnosti bude Stavebník odpovědný společnosti CETIN za náklady a škody, které porušení této povinnosti společnosti CETIN vzniknou a je povinen je společnosti CETIN uhradit.
- (ii) Pět (5) Pracovních dní před započítím jakýchkoliv prací ve vztahu ke Stavbě je Stavebník povinen oznámit společnosti CETIN, že zahájí práce či činnosti ve vztahu ke Stavbě. Písemné oznámení dle předchozí věty zašle Stavebník na adresu elektronické pošty POS a bude obsahovat minimálně číslo jednací Vyjádření a kontaktní údaje Stavebníka.
- (iii) Stavebník je povinen zabezpečit a zajistit SEK proti mechanickému poškození, a to zpravidla dočasným umístěním silničních betonových panelů nad kabelovou trasou SEK. Do doby, než je zajištěna a zabezpečena ochrana SEK proti mechanickému poškození, není Stavebník oprávněn přejíždět vozidly nebo stavební mechanizací kabelovou trasu SEK. Při přepravě vysokých nákladů nebo při projíždění stroji, vozidly či mechanizací pod nadzemním vedením SEK je Stavebník povinen prověřit, zda výška nadzemního vedení SEK je dostatečná a umožňuje spolehlivý a bezpečný způsob přepravy nákladu či průjezdu strojů, vozidel či mechanizace.
- (iv) Při provádění zemních prací v blízkosti SEK je Stavebník povinen postupovat tak, aby nedošlo ke změně hloubky uložení nebo prostorového uspořádání SEK. V místech, kde SEK vystupuje ze země do budovy, rozváděče, na sloup apod. je Stavebník povinen vykonávat zemní práce se zvýšenou mírou opatrnosti, výkopové práce v blízkosti sloupů nadzemního vedení SEK je Stavebník povinen provádět v takové vzdálenosti od sloupu nadzemního vedení SEK,

kteřá je dostatečná k tomu, aby nedošlo nebo nemohlo dojít k narušení stability sloupu nadzemního vedení SEK. Stavebník je povinen zajistit, aby jakoukoliv jeho činností nedošlo bez souhlasu a vědomí společnosti CETIN (a) ke změně nivelety terénu, a/nebo (b) k výsadbě trvalých porostů, a/nebo (c) ke změně rozsahu a změně konstrukce zpevněných ploch. Pokud došlo k odkrytí SEK, je Stavebník povinen SEK po celou dobu odkrytí náležitě zabezpečit proti prověšení, poškození a odcizení.

- (v) Zjistí-li Stavebník kdykoliv během provádění prací ve vztahu ke Stavbě jakýkoliv rozpor mezi údaji v projektové dokumentaci a skutečností, je povinen bezodkladně přerušit práce a oznámit zjištěný rozpor na adresu elektronické pošty POS. Stavebník není oprávněn pokračovat v pracích ve vztahu ke Stavbě do doby, než získá písemný souhlas POS s pokračováním prací.
- (vi) Stavebník není bez předchozího písemného souhlasu společnosti CETIN oprávněn manipulovat s kryty kabelových komor, jakkoliv zakrývat vstupy do kabelových komor, a to ani dočasně, vstupovat do kabelových komor, jakkoliv manipulovat s případně odkrytými prvky SEK či s jakýmkoliv jiným zařízením se SEK souvisejícím. Rovněž bez předchozího písemného souhlasu společnosti CETIN není Stavebník oprávněn umístit nad trasou Kabelovodu jakoukoliv jinou síť technické infrastruktury v podélném směru.
- (vii) Byla-li v souladu s Vyjádřením a těmito VPOSEK odkryta SEK je Stavebník povinen tři (3) Pracovní dny před zakrytím SEK písemně oznámit POS zakrytí SEK a vyzvat ho ke kontrole před zakrytím. Oznámení Stavebníka dle předchozí věty musí obsahovat minimálně předpokládaný Den zakrytí, číslo jednací Vyjádření a kontaktní údaje Stavebníka. Stavebník není oprávněn provést zakrytí do doby, než získá písemný souhlas POS se zakrytím.

## 7. ROZHODNÉ PRÁVO

Vyjádření a VPOSEK se řídí českým právem, zejména Občanským zákoníkem, Zákonem o elektronických komunikacích a Stavebním zákonem. Veškeré spory z Vyjádření či VPOSEK vyplývající budou s konečnou platností řešeny u příslušného soudu České republiky.

## 8. PÍSEMNÝ STYK

Písemným stykem či pojmem „písemně“ se pro účely Vyjádření a VPOSEK rozumí předání zpráv jedním z těchto způsobů:

- v listinné podobě;
- e-mailovou zprávou s uznávaným elektronickým podpisem dle zák. č. 297/2016 Sb., o službách vytvářejících důvěru pro elektronické transakce, v účinném znění; a/nebo e-mailovou zprávou zaslou na adresu POS;

## 9. ZÁVĚREČNÁ USTANOVENÍ

- (i) Stavebník, Žadatel nebo jím pověřená třetí osoba je počinaje Dnem převzetí Vyjádření povinen užít informace a data uvedená ve Vyjádření pouze a výhradně k účelu, pro který mu byla tato poskytnuta. Stavebník, Žadatel nebo jím pověřená třetí osoba není oprávněn informace a data rozmnožovat, rozšiřovat, pronajímat, půjčovat či jinak umožnit jejich užívání třetí osobou bez předchozího písemného souhlasu společnosti CETIN.
- (ii) Pro případ porušení kterékoliv z povinností Stavebníka, Žadatele nebo jím pověřené třetí osoby, založené Vyjádřením /nebo těmito VPOSEK je Stavebník, Žadatel či jím pověřená třetí osoba odpovědný za veškeré náklady a škody, které společnosti CETIN vzniknou porušením povinností Stavebníka, Žadatele nebo jím pověřené třetí osoby.

Číslo jednací: 579912/22

Číslo žádosti: 0122 427 131

## Informace k vytyčení *SEK*

V případě požadavku na vytyčení *SEK* společnosti *CETIN* se, prosím, obraťte na společnosti uvedené níže:

### **CETIN a.s. - středisko Morava jih**

se sídlem: Českomoravská 2510/19, Libeň, 190 00 Praha 9  
IČ: 04084063 DIČ: CZ04084063  
kontakt: tel: 238462177 obslužná doba po-pa 7 - 15 hod

### **Vegacom, a.s. - výhradní dodavatel společnosti CETIN a.s.**

se sídlem: Holzova 14, 628 00 Brno  
IČ: 25788680 DIČ: CZ25788680  
kontakt: Luboš Bodzík, mobil: 603855439, e-mail: bodzik@vegacom.cz

### **CONTENT, s.r.o.**

se sídlem: Karlov 1246, 594 01 Velké Meziříčí, pobočka: Okružní 28/18, 591 01 Žďár nad Sázavou  
IČ: 63492164 DIČ: CZ63492164  
kontakt: Martin Kalina, tel/fax: 566521721, mobil: 777702117, e-mail: kalina@content-vm.cz, vytycenisiti@seznam.cz

### **InfoTel**

se sídlem: Brno, Novolišeňská 18, PSČ: 628 00  
IČ: 46981071 DIČ: CZ46981071  
kontakt: Petr Košťál, mobil: 723350887, e-mail: petr\_kostal@infotel.cz

### **Jiří Novotný, Montáž, údržba a servis tel.sítí - okr. Třebíč, Znojmo**

se sídlem: Akad. Práta 524, 675 55 Hrotovice, okr. Třebíč  
IČ: 72377259 DIČ:  
kontakt: Jiří Novotný, tel.: 568860888, mobil: 777318588, e-mail: novotny.hrotovice@seznam.cz

### **Josef Joura**

se sídlem: Okřešice 53, okres Třebíč, 674 01  
IČ: 88282091 DIČ: CZ6312180820  
kontakt: Josef Joura, mobil: 602578674, e-mail: josefjoura@seznam.cz

### **Karel Horský**

se sídlem: Poličská 877/36, 568 02 Svitavy - Předměstí  
IČ: 01377841 DIČ:  
kontakt: Karel Horský, mobil: 602 483 023, e-mail: k.horsky.sy@gmail.com

### **Radim Zabloudil**

se sídlem: Tábor 2356/28a, 602 00 Brno - Žabovřesky  
IČ: 74899589 DIČ: CZ6210151585  
kontakt: Radim Zabloudil, mobil: 602760276, e-mail: radim.zabloudil@seznam.cz

### **Sitel, spol. s r.o., oblast Brno**

se sídlem: Vinohradská 74, 618 00 Brno-Černovice  
IČ: 44797320 DIČ: CZ 44797320  
kontakt: Vladimír Holík, mobil: 602171192, e-mail: vholik@sitel.cz

Číslo jednací: 579912/22

Číslo žádosti: 0122 427 131

**STRATEL**

se sídlem: Na březině 340 Rozdrojovice, 664 34 Brno-venkov

IČ: 26259427

DIČ: CZ26259427

kontakt: Daniel Stráský, tel/fax: 546221222, mobil: 602770022, e-mail: stratel@stratel.cz

**TEMO Brno s.r.o**

se sídlem: Hutařova 21, 612 00 Brno

IČ: 49436821

DIČ:

kontakt: Milan Král, tel.: 541216221, fax: 541213221, mobil: 602544583, e-mail: vytycenio2@centrum.cz

**UniCab, s.r.o.,**

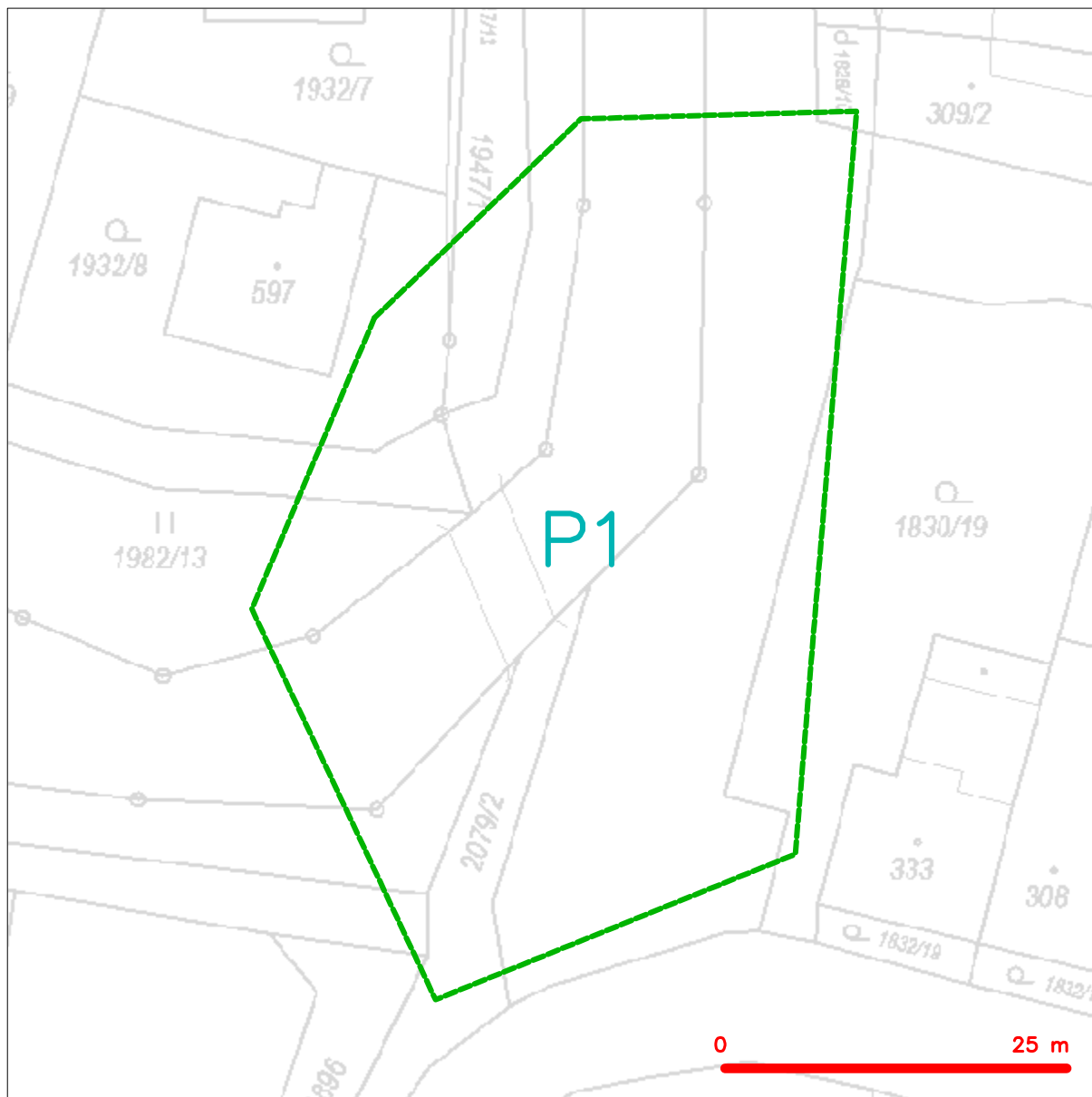
se sídlem: Švehlova 44, 664 00 Šlapanice

IČ: 26961873

DIČ: CZ26961873

kontakt: Dita Schulzová, tel.: 548220344, e-mail: unicab@unicab.cz

## SITUAČNÍ VÝKRES - ZÁJMOVÉ ÚZEMÍ



### LEGENDA

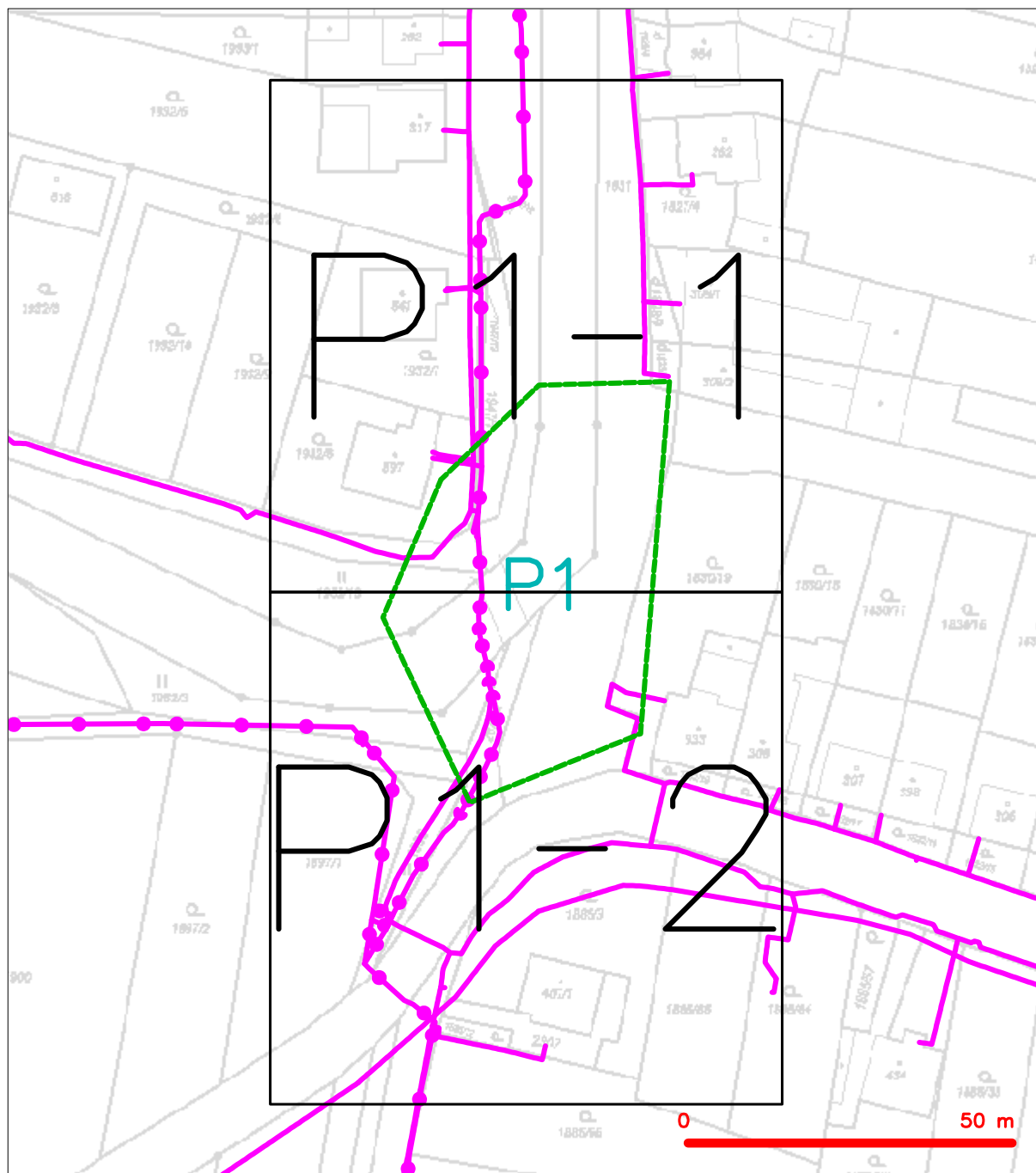
----- hranice zájmového území k vyjádření

CETIN a.s.  
Českomoravská 2510/19, Libeň  
190 00 Praha 9  
DIČ: CZ04084063

102



## SITUAČNÍ VÝKRES - POLYGON 1

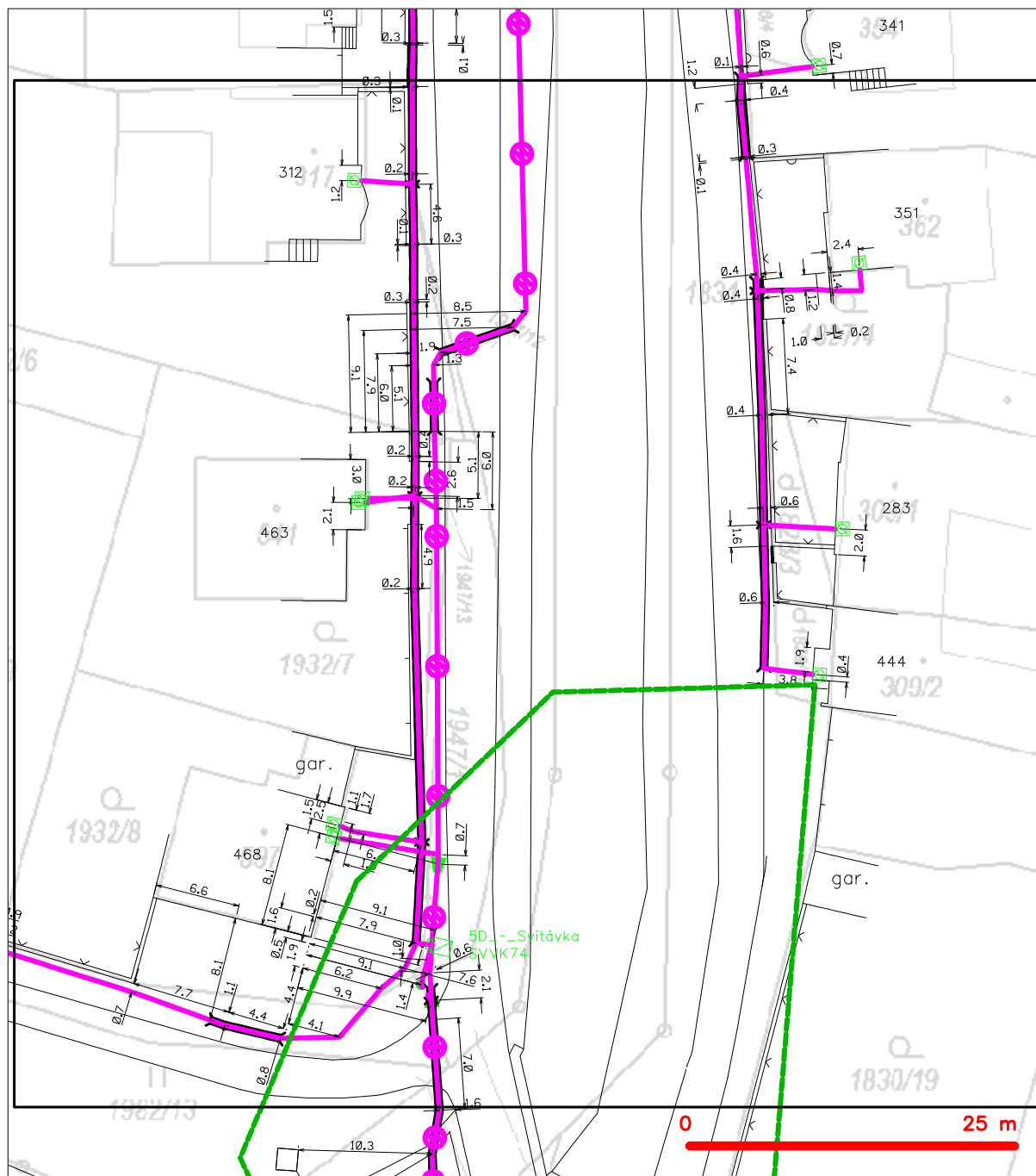


### LEGENDA

- |  |  |  |  |
|--|--|--|--|
|  | hranice zájmového území k vyjádření  |  | nezaměřený průběh optického kabelu, HDPE trubky nebo souběh optického a metalického kabelu |
|  | NN přípojka, území s NN přípojkou CETIN  |  | radiové sítě, ochranné pásmo radiové sítě  |
|  | zaměřený průběh metalického kabelu   |  | nadzemní sítě  |
|  | zaměřený průběh optického kabelu, HDPE trubky nebo souběh optického a metalického kabelu |  | nepřevodované sítě   |
|  | nezaměřený průběh metalického kabelu   |  | podzemní sítě cizí   |
|  | nadzemní sítě cizí   |  | sítě s NN  |
|  |  |  | kojektor, kabelovod  |



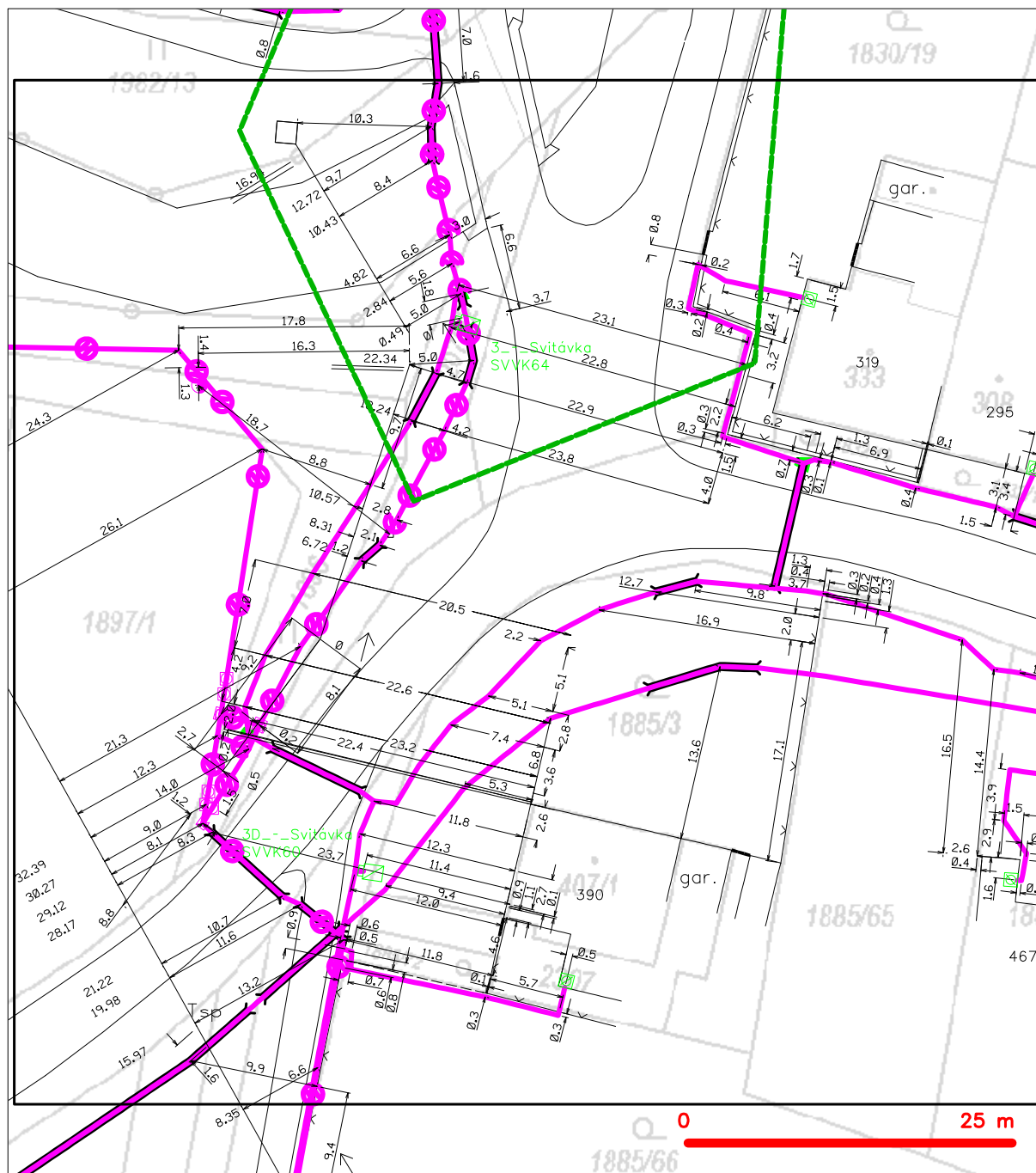
## SITUAČNÍ VÝKRES - POLYGON 1, list kladu P1-1



### LEGENDA

- |  |   |  |   |
|--|---|--|---|
|  | hranice zájmového území k vyjádření           |  | nezaměřený průběh optického kabelu, HDPE trubky |
|  | NN přípojka, území s NN přípojkou CETIN       |  | nebo souběh optického a metalického kabelu      |
|  | zaměřený průběh metalického kabelu            |  | radiové sítě, ochranné pásmo radiové sítě       |
|  | zaměřený průběh optického kabelu, HDPE trubky |  | nadzemní sítě                                   |
|  | nebo souběh optického a metalického kabelu    |  | nepřevozované sítě                              |
|  | nezaměřený průběh metalického kabelu          |  | podzemní sítě cizí                              |
|  | nadzemní sítě cizí                            |  | sítě s NN                                       |
|  |   |  | kollektor, kabelovod                            |

# SITUAČNÍ VÝKRES - POLYGON 1, list kladu P1-2



## LEGENDA

- |  |   |  |   |
|--|---|--|---|
|  | hranice zájmového území k vyjádření           |  | nezaměřený průběh optického kabelu, HDPE trubky |
|  | NN přípojka, území s NN přípojkou CETIN       |  | nebo souběh optického a metalického kabelu      |
|  | zaměřený průběh metalického kabelu            |  | radiové sítě, ochranné pásmo radiové sítě       |
|  | zaměřený průběh optického kabelu, HDPE trubky |  | nadzemní sítě                                   |
|  | nebo souběh optického a metalického kabelu    |  | neprůvazované sítě                              |
|  | nezaměřený průběh metalického kabelu          |  | podzemní sítě cizí                              |
|  | nadzemní sítě cizí                            |  | sítě s NN                                       |
|  |   |  | kollektor, kabelovod                            |

Rybák, projektování staveb spol. s.r.o.  
HAVLÍČKOVA, 139/25a 39  
60200 Brno

Váš dopis značky / ze dne	Naše značka	Vyřizuje	Místo odeslání / dne
/ 01.03.2021	UPTS/OS/268508/2021	Simona Hulíková	Praha / 01.03.2021

**Věc: Vyjádření k existenci podzemních sítí spol. České Radiokomunikace, a.s.**

Účel: Existence sítí

**Akce: Svitávka, most na ul. Fr.Řepky**

K Vaší žádosti o vyjádření k existenci sítí Vám sdělujeme, že ve Vámi vyznačeném/řešeném území nedojde ke styku s žádným podzemním vedením/zařízením v naší správě.

S pozdravem

Za správnost:

  
**České Radiokomunikace a.s.**  
Skokanská 2117/1  
169 00 Praha 6  
(53)

Simona Hulíková  
Specialista ochrany sítě

Příloha: Daňový doklad

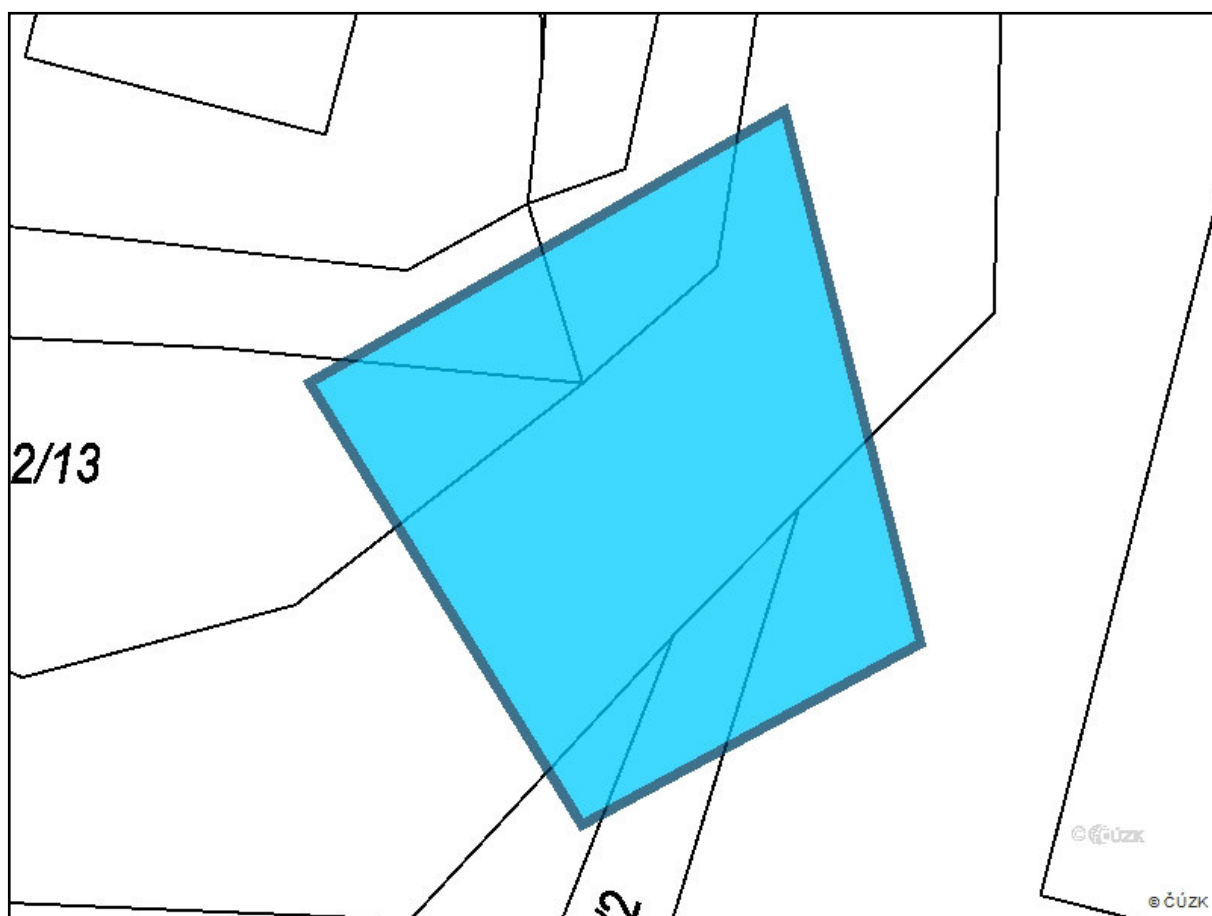
**Platnost tohoto vyjádření je jeden rok od data vystavení, tj. do 01.03.2022**

PIN: 9179

Úhradu částky za vyjádření proveďte na účet Českých Radiokomunikací, a.s. Číslo účtu Českých Radiokomunikací, a.s. vč. variabilního symbolu naleznete na přiloženém Zjednodušeném daňovém dokladu.

Žádost č. j. UPTS/OS/268508/2021

## Zájmové území



**Poznámka:** Upozorňujeme Vás, že toto stanovisko **NELZE** uplatnit pro umístění a provoz větrných elektráren.



# Žádost o vyjádření k existenci sítí č. 210301-0806264297

## Identifikační údaje žadatele / stavebníka

Typ:	Právnícká osoba
IČO:	25325680
Firma:	RYBÁK - PROJEKTOVÁNÍ STAVEB, spol. s r.o.
Titul:	Ladislav
Jméno:	Ladislav
Příjmení:	Škurek
E-mail:	ladislav.skurek@gmail.com

## Adresa sídla/bydliště

Ulice:	Havlíčková
Č.p. (č.ev.) / č.o.:	139 / 25a
Obec:	Brno
PSČ:	60200

## Důvod žádosti o vyjádření

Název stavby:	Svitávka, most na ul. Fr. Řepky
Typ stavby:	Stavba výšky do 10 m nad zemí
Stupeň žádosti:	DSP nebo DOS (Dokumentace pro stavební povolení/ohlášení stavby)
Popis stavby / doplňující informace:	Rekonstrukce stávající mostní konstrukce.
Výška stavby:	1 m
Výška jeřábu:	3 m



## Zájmové území

Kresba 1:



Dotčené KÚ:

Svitávka (760943)

Datum: 1.3.2021

Zadáno: <https://www.zadostoviadreni.cz/vodafone/>

Informace podle zákona č. 127/2005 Sb., o elektronických komunikacích, nařízením 2016/679 o ochraně fyzických osob v souvislosti se zpracováním osobních údajů a o volném pohybu těchto údajů a o zrušení směrnice 95/46/ES (obecné nařízení o ochraně osobních údajů) a dalšími souvisejícími právními předpisy.

Společnost Position s.r.o., se sídlem Londýnská 665/45, 120 00 Praha 2, IČ 26422816, zapsaná v obchodním rejstříku vedeném Městským soudem v Praze, oddíl C, vložka 81053 („Position“) a společnost Vodafone Czech Republic s., se sídlem nám. Junkových 2808/2, 155 00 Praha 5, IČ 25788001, zapsaná v obchodním rejstříku vedeném Městským soudem v Praze, oddíl B, vložka 6064 („Vodafone“) Vás tímto informují, že shromážděné osobní údaje v rozsahu Vaše jméno, příjmení, bydliště, e-mailová adresa a telefonní číslo bude společnost Vodafone, jako správce, a společnost Position, jako zpracovatel, zpracovávat za účelem jejich použití při realizaci povinností v souvislosti se žádostí o stanovisko nebo vyjádření pro řízení podle zákona č. 183/2006 Sb., o územním plánování a stavebním řádu (stavební zákon), a to automatizovaným způsobem nebo v tištěné podobě s tím, že Vaše osobní údaje nebudou zpřístupněny jiným osobám.

Vaše osobní údaje poskytnete dobrovolně a tento souhlas můžete kdykoliv odvolat.

Podrobné informace o ochraně soukromí ve společnosti Vodafone, a to včetně uplatnění vašich práv subjektu údajů naleznete na webu <https://www.vodafone.cz/o-vodafone/ke-stazeni/ochrana-soukromi/>.



**RYBÁK - PROJEKTOVÁNÍ STAVEB, spol. s r.o.**  
**Ladislav Ladislav Škůrek**  
**Havlíčková 139/25a**  
**602 00 Brno**

V Praze, 1.3.2021

Naše zn.: **210301-0806264297**

Věc: vyjádření k žádosti k akci **"Svitávka, most na ul. Fr. Řepky"**

Společnost Vodafone Czech Republic a.s. ( dále jen „Vodafone“ ), se sídlem Praha 5, náměstí Junkových 2, IČ: 25788001, zapsaná dne 13.8. 1999 v obchodním rejstříku vedeném Městským soudem v Praze pod spisovou značkou B.6064 a společnost Vantage Towers, s.r.o. se sídlem Závěšova 502/5, Nusle, 140 00 Praha 4, zapsaná v obchodním rejstříku vedeném u Městského soudu v Praze pod sp. zn. C 330005, IČO: 09056009, DIČ: CZ09056009 zastoupená Vodafone na základě plné moci Vám sděluje, že dle Vámi podané žádosti ze dne **1.3.2021**, která je nedílnou součástí tohoto vyjádření,

#### **souhlasí s realizací projektu.**

Ve Vámi zadaném zájmovém území a v uvedené výšce (výška stavby: 1 m, výška jeřábu: 3 m) se nenachází žádné podzemní ani nadzemní vedení.

Platnost vyjádření je **1 rok** od data vydání. Vyjádření je platné pouze v rámci předmětného projektu a pro důvod vydání vyjádření stanovený žadatelem v žádosti.

Vyjádření pozbývá platnosti uplynutím doby platnosti, změnou rozsahu zájmového území i změnou důvodu vydání vyjádření uvedeného v žádosti, to vše v závislosti na tom, která ze skutečností rozhodná pro pozbytí platnosti tohoto vyjádření nastane nejdříve. Po skončení platnosti si musíte podat novou žádost na adrese <https://www.zadostovyjadeni.cz/vodafone/>.

S pozdravem

v.z. Nora Hlásenská  
Vodafone Czech Republic a. s.  
náměstí Junkových 2808/2  
150 00 Praha 5

Tel.: 775012847  
E-mail: nora.hlasenska1@vodafone.com

  
Vodafone Czech Republic a.s.  
náměstí Junkových 2, 155 00, Praha 5  
IČO: 25788001, DIČ: CZ25788001  
tel.: 776 971 111, fax: 776 971 927  
-60-

#### **Seznam příloh/přiložených souborů:**

Zadost\_210301-0806264297.pdf





Vyřizuje: Dundáček Petr

E-mail: petr.dundacek@t-mobile.cz

RYBÁK - PROJEKTOVÁNÍ  
STAVEB, spol. s r.o.  
Ladislav Škurek  
Havlíčkova 139/25a  
60200 Brno

Naše značka: **E10611/21**

V Praze dne: **1.3.2021**

**Vyjádření a stanovení podmínek pro udělení souhlasu s umístěním stavby v ochranném pásmu sítě technické infrastruktury ( TI ) společnosti T-Mobile Czech Republic a.s.**

Vydané podle § 101 ZÁKONA Č. 127/2005 Sb., o elektronických komunikacích a o změně některých souvisejících zákonů ( zákon o elektronických komunikacích – dále jen ZEK ), ve znění pozdějších předpisů a §161 zákona č. 183/2006 Sb., o územním plánování a stavebním řádu ( stavební zákon) či dle dalších příslušných právních předpisů

**Věc: Svitávka, most na ul. Fr. Řepky**

Stupeň: Prověření existence sítě

Na základě předložených projektových podkladů dáváme **souhlasné stanovisko k vydání Územního souhlasu / rozhodnutí (Stavebního povolení) a následně souhlas s realizací stavby.**

Dle předložených dokladů nedojde ke kolizi s technickou infrastrukturou společnosti **T-Mobile Czech Republic a.s.**

Toto stanovisko má platnost 1 rok.

Vydané stanovisko nelze prodloužit. Po uplynutí platnosti zadejte žádost o nové stanovisko.

**T-Mobile**  
T-Mobile Czech Republic a.s.  
Tomášova 2144/1  
148 00 Praha 4  
IČ 649 49 681, DIČ CZ64949681

.....  
Ochrana sítí  
Technologický úsek

**V případě doplňujících dotazů vždy uvádějte v „Předmětu“ e-mailu číslo jednací.**



Příloha č. 1

## Rekapitulace žádosti o vyjádření k existenci sítě elektronických komunikací

Číslo žádosti: **E10611/21**  
Název stavby /akce: **Svitávka, most na ul. Fr. Řepky**  
Datum podání žádosti: **1.3.2021**  
Důvod žádosti: **Proověření existence sítě**  
Popis jiného důvodu žádosti: **Žádáme o ověření existence sítí**  
Poznámka:

### Žadatel

Firma / organizace: **RYBÁK - PROJEKTOVÁNÍ STAVEB, spol. s r.o.**  
IČ: **25325680**  
DIČ:  
Kontaktní osoba: **Ladislav Škurek**  
Adresa: **Havlíčková 139/25a**  
Město / obec: **Brno**  
PSČ: **60200**  
Stát:  
E-mail: **ladislav.skurek@gmail.com**  
Telefonní číslo: **725634902**

### Stavebník

Firma / organizace: **RYBÁK - PROJEKTOVÁNÍ STAVEB, spol. s r.o.**  
Kontaktní osoba: **Ladislav Škurek**  
Adresa: **Havlíčková 139/25a**  
Město / obec: **Brno**  
PSČ: **60200**  
Stát:  
E-mail: **ladislav.skurek@gmail.com**  
Telefonní číslo: **725634902**

### Stavba

Výška nad terénem (metry): **1 m**  
Projektant:  
Druh stavby: **Dopravní infrastruktura - podchod, podjezd, most**  
Hodnota projektu: **5 mil. Kč**  
Měsíc zahájení stavby: **4/2022**  
Měsíc ukončení stavby: **7/2022**

### Odeslání stanoviska

E-mail: **ladislav.skurek@gmail.com**

Příloha č. 2

## Situační plán

Zájmová oblast (zájmové oblasti) zadaná žadatelem



Geometrie zájmové oblasti (zájmových oblastí) žádosti ve formátu WKT a souřadnicovém systému S-JTSK. Zkopírováním textu lze geometrii zobrazit v jakémkoli softwaru podporujícím formát WKT.

POLYGON((-595170.185050591 -1127402.24596056,-595196.42153443 -1127409.92929373,-595186.5692974 -1127445.29259664,-595165.960732294 -1127435.4410976,-595170.185050591 -1127402.24596056))



EG.D, a.s., Lidická 1873/36, Černá Pole, 602 00 Brno

RYBÁK-PROJEKTOVÁNÍ STAVEB, spol. s r. o.  
Vít Rybák  
Havlíčkova 139/25a  
602 0 Brno

Brno, 15.02.2021

**Vyjádření o existenci zařízení distribuční soustavy (elektrická síť)  
ve vlastnictví EG.D, a.s. a podmínkách práce v jeho blízkosti**

Investor stavby: Městys Svitávka  
Název stavby: Svitávka, most ul. Fr. Řepky  
Místo stavby: k.ú. Svitávka (760943), žadatelem vyznačené zájmové  
území

Toto vyjádření slouží pro informaci o stávajícím elektrickém zařízení  
distribuční soustavy, vlastněném a provozovaném společností EG.D, a.s.,  
**a není vyjádřením pro územní a stavební řízení.**

V zájmovém území výše uvedené stavby se nachází:

Nadzemní vedení VN  
Distribuční trafostanice VN/NN  
Podzemní vedení NN  
Nadzemní vedení NN

Ke stavbě a činnosti v ochranných pásmech zařízení distribuční soustavy je  
investor povinen zajistit si písemný souhlas ve smyslu § 46 odst. 11 zákona  
č. 458/2000 Sb., o podmínkách podnikání a výkonu státní správy  
v energetických odvětvích, v platném znění.

Souhlas se stavbou a činností v ochranném pásmu zařízení distribuční  
soustavy uděluje EG.D, a.s. (dále jen EGD). S podáním žádosti o souhlas,  
prosím, předložte projektovou dokumentaci stavby s podrobným zákresem a  
okótováním umístění stavby v ochranném pásmu. Žádost můžete podat  
elektronicky na **www.egd.cz – Souhlas s činností a stavbou v ochranném  
pásmu**. Kontakty na správce zařízení jsou uvedeny v závěru tohoto  
vyjádření.

Dovolte, abychom Vás upozornili, že při provádění zemních nebo jiných  
prací, které mohou ohrozit předmětné distribuční a sdělovací zařízení, jste

**EG.D, a.s.**

Poskytování informací k  
sítím  
Hády 968/2  
614 00 Brno  
www.egd.cz

David Remes  
T +420-54514-1961  
david.remes@egd.cz

Naše značka  
D8610-26096364

Sídlo společnosti:  
Lidická 1873/36  
Černá Pole  
602 00 Brno  
Společnost je zapsána  
v Obchodním rejstříku  
vedeném Krajským soudem  
v Brně, v oddílu B, vložce 8477  
IČ: 280 85 400  
DIČ: CZ28085400

povinni dle zákona č. 309/2006 Sb. a nařízení vlády č. 591/2006 Sb. učinit veškerá opatření, aby nedošlo ke škodám na výše uvedeném zařízení, na majetku nebo na zdraví osob elektrickým proudem, zejména tím, že zajistíte:

1. Objednání přesného vytyčení distribuční sítě (trasy kabelu) v terénu, a to nejméně 14 dnů před zahájením prací v blízkosti podzemního kabelového vedení. V případě, že nebude možné trasu kabelu bezpečně určit pomocí vytyčovacího zařízení, je investor zemních prací povinen pro jednoznačné stanovení jeho polohy provést na určených místech a v nezbytném rozsahu ruční odkrytí kabelu podle pokynů zaměstnanců EGD. **Vytyčení kabelů VN, NN zajistí Jaroslav Cihla, tel.: 51649-4071, mail: jaroslav.cihla@egd.cz.**
2. Provádění zemních prací v ochranném pásmu kabelového vedení výhradně klasickým ručním náradím bez použití jakýchkoli mechanismů s nejvyšší opatrností, nebude-li provozovatelem zařízení stanoveno jinak.
3. Výkopové práce v blízkosti nadzemního vedení budou prováděny tak, aby nedošlo k narušení stability podpěrných bodů a uzemňovací soustavy nebo nebyl jinak ohrožen provoz zařízení a bezpečnost osob. Zároveň požadujeme dodržovat platná ustanovení norem ČSN EN 50 110-1 a PNE 33 3302, zvláště pak minimální dovolené vzdálenosti od vedení NN:

Minimální dovolené vzdálenosti	Holé vodiče	Izolované vodiče
<b>Nad budovami</b>		
Nad neschůdnými částmi (sklon > 15°), vzdorující ohni	0,5 m	0,3 m
Nad schůdnými částmi (sklon ≤ 15°), vzdorující ohni	4 m	3 m
<b>Na budovách</b>		
K budovám a jejich částem nebo vybavením	0,2 m	0,1 m
<b>Kolem zedních oken</b>		
Před oknem (pouze stávající vedení)	2 m	1 m
Nad oknem	0,2 m	0,2 m
Vedle okna	0,5 m	0,5 m
Pod oknem	1 m	1 m
<b>Kolem střešních oken</b>		
Před oknem	3 m	2 m
Nad oknem	1 m	1 m
Vedle okna	1 m	1 m

Minimální dovolené vzdálenosti	Holé vodiče	Izolované vodiče
Pod oknem	1 m	1 m

4. Při provádění stavebních prací nesmí dojít k poškození a znepřístupnění zařízení distribuční soustavy.
5. Ohlášení jakéhokoli poškození distribučního a sdělovacího zařízení na telefonním čísle Nonstop linky EGD **800 22 55 77**.

**Kontakty správců zařízení:****VN+NN:**

Regionální správa, Miloš Kotouček, tel.: 51649-4025,  
mail: milos.kotoucek@egd.cz

**Vyjádření má platnost do 14.02.2023.**

Upozorňujeme Vás na možnou polohovou odchylku vedení v přiložené situaci s informativním zákresem sítí.

Do přiložené a námi orazítované situace jsme **informativně** zakreslili:

- červeně čárkovaně nadzemní vedení VN
- zeleně plně podzemní vedení NN
- zeleně čárkovaně nadzemní vedení NN
- polygon s černým obrysem podzemní chránička

**Při vytyčení trasy zařízení a ke všem dalším, souvisejícím jednáním předložte, prosím, toto vyjádření.**

Vyjádření nenahrazuje a neuvádí přípojovací podmínky. V případě, že požadujete připojení nového odběrného místa či změnu příkonu, můžete podat žádost elektronicky na [www.egd.cz](http://www.egd.cz).

S přátelským pozdravem

EG.D, a.s.



EG.D, a.s.

Lidická 1873/36, Černá Pole, 602 00 Brno

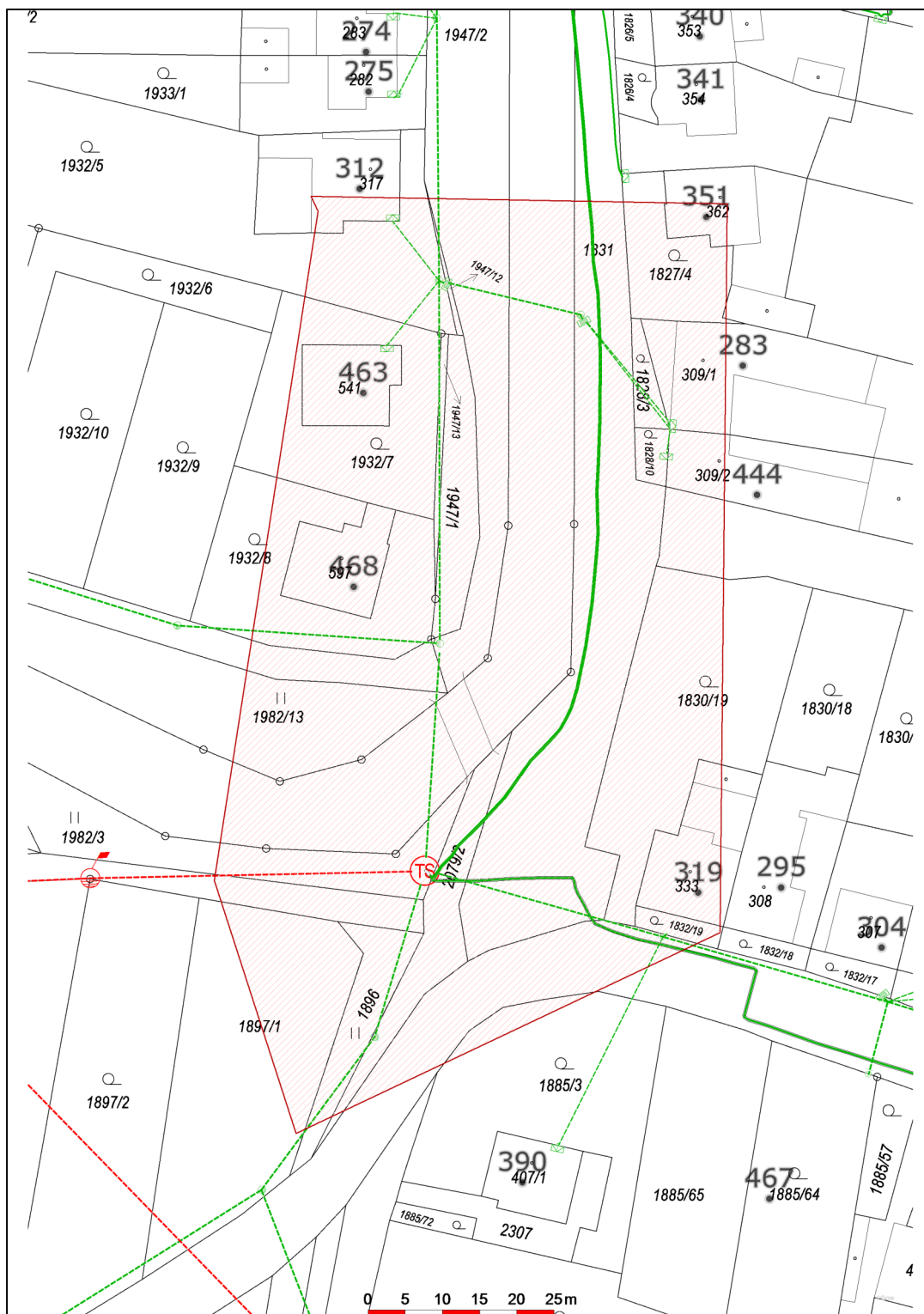
001



Příloha: Orazítovaná situace s informativním zákresem sítí



# Informativní zákres sítí **elektro** k žádosti 26096364



Datum 14.02.2021

**eg.d**

001

EG.D, a.s.  
Lidická 1873/36, Černá Pole, 602 00 Brno

## **Informace o minimálních vzdálenostech a ochranných pásmech zařízení**

### **Minimální vzdálenosti platné pro nadzemní vedení NN dle PNE 333302 (výběr)**

Výška nad volným terénem: holé vodiče min. 6 m, izolované min. 5,5 m

Výška nad pozemními komunikacemi - silnice: holé vodiče min. 6 m, izolované min. 5,5 m; chodníky, cyklostezky: holé vodiče min. 5 m, izolované min. 4 m

Výška nad neschůdnou částí objektu: holé vodiče min. 0,5 m, izolované min. 0,3 m

Vzdálenost od okapů: holé vodiče min. 0,2 m, izolované min. 0,1 m

Výška nad schůdnými částmi objektu: holé vodiče min. 4 m, izolované min. 3 m

Vodorovná vzdálenost od schůdných částí objektu: holé vodiče min. 2 m, izolované min. 1 m

Minimální vzdálenosti holých vodičů od oken: nad – 1 m, vedle – 1 m, pod – 1 m, před – 2 m.

**Minimální vzdálenosti holých vodičů od střešních oken: holé vodiče min. 3 m, izolované min. 2 m**

### **Minimální vzdálenosti platné pro nadzemní vedení VN 22kV dle ČSN EN 50423-1, PNE 333301 (výběr)**

Výška nad volným terénem: holé a izolované vodiče min. 6 m, slaněné min. 5,6 m

Výška nad pozemními komunikacemi – dálnice: min. 7 m; silnice: holé a izolované vodiče min. 6 m, slaněné min. 5,6 m; chodníky, cyklostezky: holé vodiče min. 6 m, izolované min. 5,6 m, slaněné min. 5 m

Ostatní vzdálenosti jsou uvedeny v PNE 333301.

### **Minimální vzdálenosti platné pro nadzemní vedení VVN 110 kV dle ČSN EN 50341-1, PNE 333300**

Výška nad volným terénem a zemědělskými plochami: holé vodiče min. 6 m.

Výška nad účelovými komunikacemi: holé vodiče min. 6 m,

Výška nad silnicí: min. 7 m.

### **Ochranná pásma dle zákona č. 458/2000 Sb., § 46**

**1. Nadzemní vedení VN, VVN** – je definováno jako souvislý prostor vymezený svislými rovinami vedenými po obou stranách vedení ve vodorovné vzdálenosti, měřené kolmo na vedení, která činí od krajního vodiče vedení na obě jeho strany:

pro zařízení zrealizovaná do 31.12.1994

- u venkovního vedení s napětím nad 1 kV do 35 kV včetně - **10 m**
- u venkovního vedení s napětím nad 35 kV do 110 kV včetně - **15 m**

pro zařízení zrealizovaná od 1.1.1995

- u vedení s napětím nad 1 kV do 35 kV včetně pro vodiče bez izolace - **7 m**, pro vodiče s izolací základní - **2 m**, pro závěsná kabelová vedení - **1 m**
- u venkovního vedení s napětím nad 35 kV do 110 kV včetně - **12 m**

**2. kabelová vedení všech druhů napětí do 110 kV** (včetně ovládacích, signálních, sdělovacích ve správě ECR) činí OP od krajního kabelu na každou stranu **1 m**

**3. Elektrická stanice** – je vymezeno svislými rovinami vedenými ve vodorovné vzdálenosti

pro zařízení zrealizovaná do 31.12.1994

- u el.stanic s převodem napětí z úrovně nad 1 kV a menší než 52 kV na úroveň NN - **10 m**
- u el. stanic s napětím větším než 52 kV **30 m** kolmo na oplocenou nebo obezděnou hranici objektu stanice

pro zařízení zrealizovaná od 1.1.1995

- u venkovní stožárové el.stanice s převodem napětí z úrovně nad 1 kV a menší než 52 kV na úroveň NN - **7 m**
- u kompaktních a zděných el. stanic s převodem napětí z úrovně nad 1 kV a menší než 52 kV na úroveň NN – **2 m** a u vestavěných el. stanic – **1 m** od obestavění
- u venkovních elektrických stanic a dále stanic s napětím větším než 52 kV v budovách **20 m** od oplocení nebo od vnějšího líce obvodového zdiva

**Další podmínky pro provádění činností a prací v OP kabelů jsou stanoveny ve vyjádření vystaveném EG.D, a.s., případně při vytýčení.**



naše značka  
5002312914  
vyřizuje  
Eva Strnadová  
datum  
15.02.2021

RYBÁK-PROJEKTOVÁNÍ STAVEB, spol. s r. o.  
Havlíčková 139/25a  
60200 Brno

Věc:

**Svitávka, most na ul. Fr. Řepky**

K.ú. - p.č.: Svitávka

Stavebník: Městys Svitávka, Hybešova 166, 67932 Svitávka

Účel stanoviska: Předprojektová příprava

GasNet, s.r.o., jako provozovatel distribuční soustavy (PDS) a technické infrastruktury, zastoupený GasNet Služby, s.r.o., vydává toto stanovisko:

Podklady pro zpracování projektové dokumentace v ochranném a bezpečnostním pásmu plynárenského zařízení a plynovodních přípojek.

Poskytnuté podklady nenahrazují stanovisko k projektové dokumentaci.

Toto stanovisko nelze použít pro projednání se stavebním úřadem ani pro realizaci stavby.

V zájmovém území se nacházejí tato stávající plynárenská zařízení a přípojky:

STL plynovod OCEL DN 50 + STL přípojky

Přílohou Vám předáváme orientační situaci plynárenských zařízení a plynovodních přípojek (dále jen PZ) ve správě naší společnosti. Poskytnutá orientační situace slouží pouze pro informaci o poloze PZ.

Poloha a rozsah PZ uvedený v příloze je platný ke dni vydání tohoto stanoviska.

Informace o možnosti poskytnutí polohy stávajících PZ ve správě GasNet, s.r.o. v digitální podobě získáte na adrese: <https://dpo.gasnet.cz/zadost-o-vektorova-data>

Pro upřesnění polohy PZ doporučujeme provést jeho vytýčení, příp. ověřit jeho polohu sondami. Vytýčení bude provedeno bezplatně na základě Vaší žádosti: <https://www.gasnet.cz/cs/ds-vytyceni-pz/>

Stanovisko NELZE použít k povolení nebo pro realizaci stavby.

Projektovou dokumentaci, ve které budou zakreslena PZ dle poskytnutých mapových nebo elektronických podkladů požadujeme předložit k odsouhlasení podáním žádosti na portálu Distribuce plynu online: <https://dpo.gasnet.cz/zadost-o-stanovisko>

Dokumentace bude vypracována ve smyslu stavebního zákona č. 183/2006 Sb. ve znění pozdějších předpisů.

V zájmovém území se mohou nacházet PZ jiných vlastníků či správců, případně i dlouhodobě nefunkční/neprovozovaná PZ bez dostupných informací o jejich poloze a vlastnictví. Tato PZ NEJSOU v příloze vyznačena a nejsou předmětem tohoto

**GasNet Služby, s.r.o.**

Plynárenská 499/1 · Zábřovice · 602 00 Brno · T 555 90 10 10 · [www.gasnet.cz](http://www.gasnet.cz)

IČ: 27935311 · DIČ: CZ27935311

**Zápis do obchodního rejstříku:** Krajský soud v Brně, sp. zn. C 57165, dne 26. 7. 2007

**Certificate of incorporation:** Regional Court in Brno, ref. number C 57165, on 26th July 2007

Zákaznická linka GasNet 555 90 10 10, [info@gasnet.cz](mailto:info@gasnet.cz), [www.gasnet.cz](http://www.gasnet.cz)

stanoviska.

Platí pouze pro území vyznačené v příloze tohoto stanoviska a to 24 měsíců ode dne jeho vydání.

V případě dotčení pozemku v majetku společnosti GasNet, s.r.o. je třeba dále projednat smluvní vztah k tomuto pozemku. Kontakt na projednání naleznete na adrese [www.gasnet.cz/cs/kontaktni-system/](https://www.gasnet.cz/cs/kontaktni-system/), činnost Smluvní vztahy - pozemky a budovy plynárenských zařízení.

Za správnost a úplnost dokumentace předložené s žádostí včetně jejího souladu s platnými předpisy plně zodpovídá její zpracovatel. Stanovisko nenahrazuje případná další stanoviska k jiným částem stavby.

V případě další korespondence nebo jednání (např. změna stavby) uvádějte naši značku - 5002312914 a datum tohoto stanoviska. Kontakty jsou k dispozici na <https://www.gasnet.cz/cs/kontaktni-system/>.

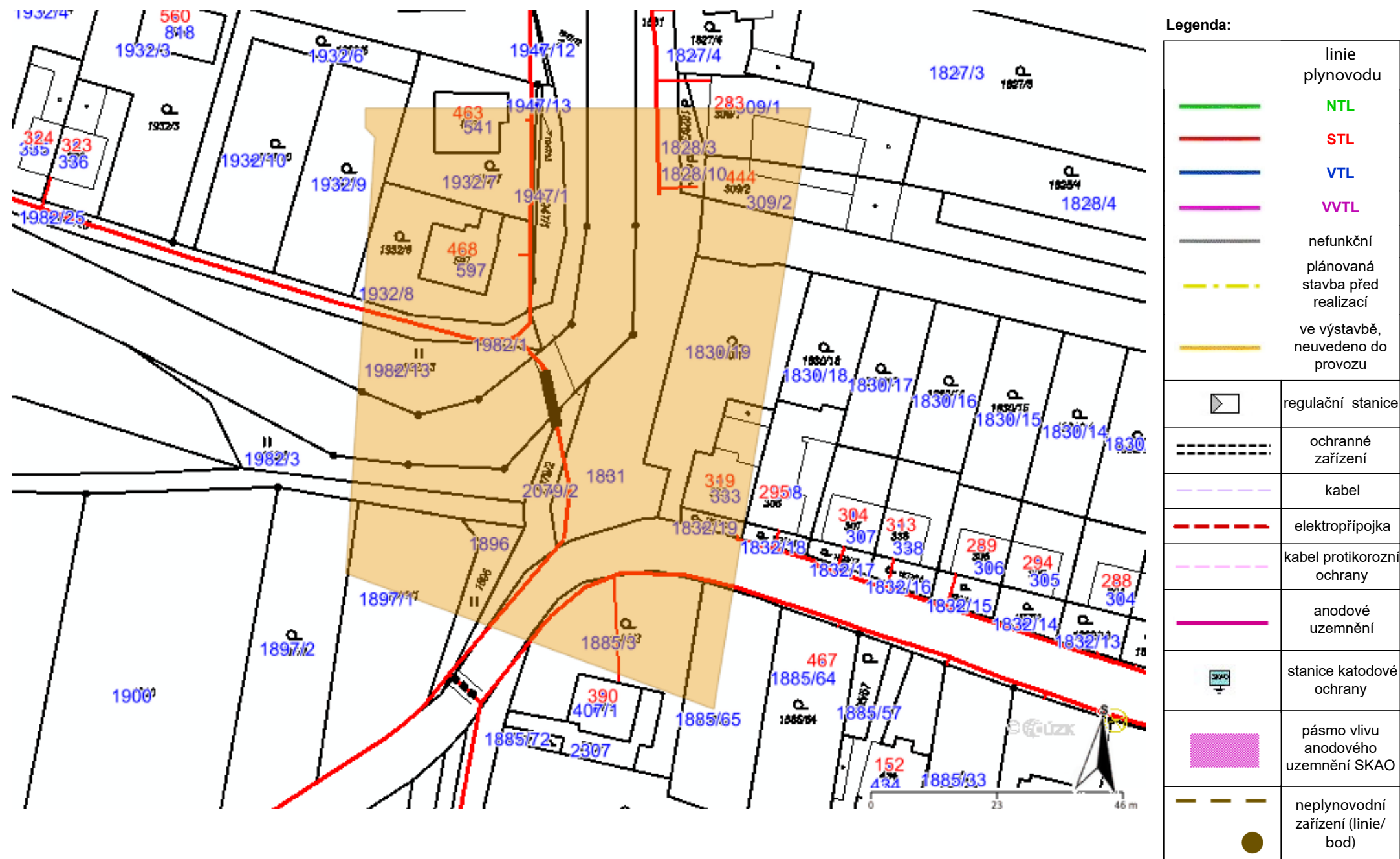
A handwritten signature in blue ink, appearing to read 'Eva Strnadová'.

GasNet, s.r.o.  
zastoupená společností GasNet Služby, s.r.o., IČ 27935311  
Eva Strnadová  
Technik externích požadavků-Čechy  
Oddělení zpracování ext. požadavků-Čechy  
EVA.STRNADOVA@GASNET.CZ

Přílohy: Orientační zakres plynárenského zařízení, Detailní zakres plynárenského zařízení

**Příloha: Orientační zakres plynárenského zařízení. Tato příloha je nedílnou součástí stanoviska č. 5002312914 ze dne 15.02.2021.**

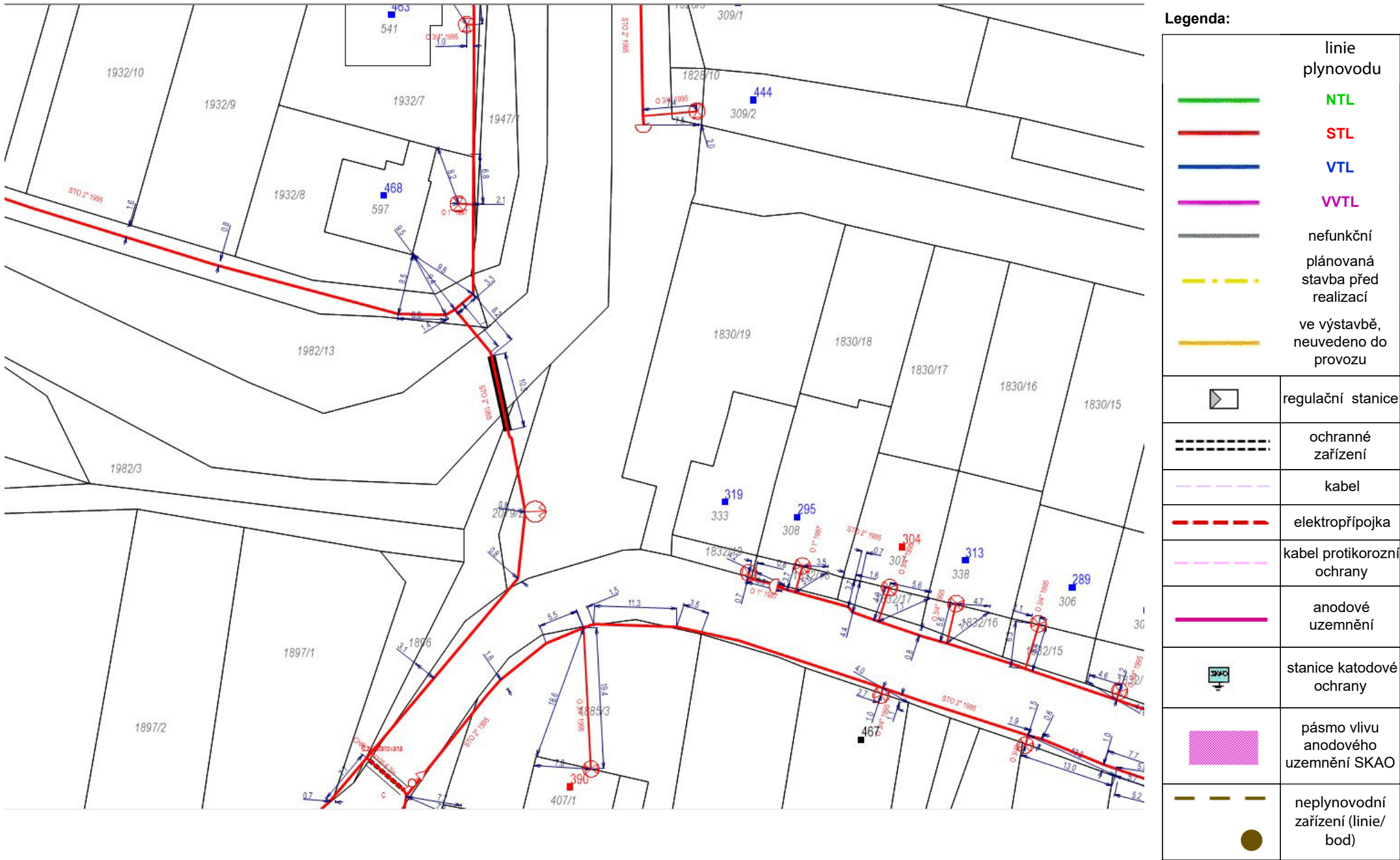
Provozovatel DS: GasNet, s.r.o.; Stavebník: Městys Svitávka, Hybešova 166, 67932 Svitávka. K.ú.: Svitávka.





**Příloha: Detailní zákres plynárenského zařízení. Tato příloha je nedílnou součástí stanoviska č. 5002312914 ze dne 15.02.2021.**

Provozovatel DS: GasNet, s.r.o.; Stavebník: Městys Svitávka , Hybešova 166 , 67932 Svitávka. K.ú.: Svitávka.





naše značka  
5002429041

vyřizuje  
Pavla Filipi

datum  
19.08.2021

RYBÁK - PROJEKTOVÁNÍ STAVEB, spol. s r.o.  
Havlíčková 139/25a  
60200 Brno

Věc:

**Svitávka, most na ul. Fr, Řepky**

K.ú. - p.č.: Svitávka

Stavebník: RYBÁK - PROJEKTOVÁNÍ STAVEB, spol. s r.o., Havlíčkova 139/25a, 60200 Brno

Účel stanoviska: Povolení stavby - stavební režim (ÚR+SP)

GasNet, s.r.o., jako provozovatel distribuční soustavy (PDS) a technické infrastruktury, zastoupený GasNet Služby, s.r.o., vydává toto stanovisko:

V ZÁJMOVÉM ÚZEMÍ STAVBY SE NACHÁZÍ TATO PLYNÁRENSKÁ ZAŘÍZENÍ A PLYNOVODNÍ PŘÍPOJKY:

- plynovod STL OC DN 50

Poloha a rozsah PZ uvedený v příloze je platný ke dni vydání tohoto stanoviska.

PŘED ZAHÁJENÍM STAVBY BUDE PROVEDENO PŘESNÉ VYTÝČENÍ PZ (<https://dpo.gasnet.cz/zadost-o-vytyceni>) – poskytnutý zakres je pouze ORIENTAČNÍ, v případě potřeby ověřit ručně kopanými sondami.

Před provedením zásypu výkopu v ochranném pásmu zařízení bude provedena kontrola dodržení podmínek stanovených pro stavební činnosti v ochranném pásmu a kontrola plynárenského zařízení, <https://dpo.gasnet.cz/zadost-o-vytyceni>.

Při stavbě nových zpevněných ploch a terénních úprav bude dodržena ČSN 73 6005, nesmí dojít ke změně stávajícího krytí STL plynárenského zařízení vč. poklopů armatur.

Zemní práce nesmí být prováděny v místě stávajícího plynárenského zařízení do větší hloubky než 40 cm nad povrchem stávajícího plynárenského zařízení.

Upozorňujeme Vás, že v případě uložení stávajícího plynovodního vedení v zeleném pásmu, může mít toto zařízení snížené krytí.

Stávající STL plynovod ocel DN 50 bude zabezpečen proti poškození. V případě poškození neprodleně volejte linku 1239.

Případné dočasné zařízení staveniště umístit min. 1 m od STL plynovodu a přípojek.

V ochranném pásmu STL plynárenského zařízení (1 m na každou stranu) nebudou umístovány stavební objekty dle ČSN EN 12007, TPG 70204, odst. 14.5., 14.6., tzn. např. budovy, přístřešky, oplocení (sloupky, podezdívky), opěrné zdi, a dále palisády, propustky, vpusti, svislé dopravní značení, apod; PZ musí být volně přístupné.

Při realizaci stavby je nutno dodržovat veškerá pravidla stanovená pro práce v ochranném pásmu (OP) plynárenského zařízení a plynovodních přípojek, které činí 1 m na každou stranu měreno kolmo do osy plynovodu a přípojek. Stavební práce v ochranném pásmu budou prováděny výhradně ručně, bez použití těžké techniky.

Požadujeme respektovat průběh a ochranné pásmo plynárenského zařízení.

**GasNet Služby, s.r.o.**

Plynárenská 499/1 · Zábřovice · 602 00 Brno · T 555 90 10 10 · [www.gasnet.cz](http://www.gasnet.cz)

IČ: 27935311 · DIČ: CZ27935311

**Zápis do obchodního rejstříku:** Krajský soud v Brně, sp. zn. C 57165, dne 26. 7. 2007

**Certificate of incorporation:** Regional Court in Brno, ref. number C 57165, on 26th July 2007

Zákaznická linka GasNet 555 90 10 10, [info@gasnet.cz](mailto:info@gasnet.cz), [www.gasnet.cz](http://www.gasnet.cz)



Pokud stavba vyvolá výškovou nebo směrovou úpravu trasy plynárenského zařízení, bude zpracována PD přeložek plynárenských zařízení. Přeložka bude provedena na náklady investora.

Info a následné stanovisko k přeložce: <https://www.gasnet.cz/cs/kontaktni-system/>

Současně si vyhrazuje upřesnění nebo rozšíření našich podmínek při zjištění situace na místě.

Budou-li splněny uvedené podmínky ve stanovisku, se stavbou "Svitávka, most na ul. Fr. Řepky" souhlasíme.

V rozsahu této stavby souhlasíme s povolením stavby dle zákona 183/2006 Sb. ve znění pozdějších předpisů. Tento souhlas platí pro územní řízení, řízení o územním souhlasu, veřejnoprávní smlouvy pro umístění stavby, zjednodušené územní řízení, ohlášení, stavební řízení, společné územní a stavební řízení, veřejnoprávní smlouvu o provedení stavby nebo oznámení stavebního záměru s certifikátem autorizovaného inspektora.

V zájmovém území se mohou nacházet plynárenská zařízení jiných vlastníků či správců, případně i dlouhodobě nefunkční/neprovozovaná plynárenská zařízení bez dostupných informací o jejich poloze a vlastnictví.

Plynárenská zařízení a plynovodní přípojky (dále jen PZ) jsou dle ust. § 2925 zákona č. 89/2012 Sb., občanského zákoníku, provozovány jako zařízení zvláště nebezpečná a z tohoto důvodu jsou chráněna ochranným pásmem dle zákona č. 458/2000 Sb. ve znění pozdějších předpisů.

Rozsah ochranného pásma je stanoven v zákoně 458/2000 Sb. ve znění pozdějších předpisů.

Stavební činnosti je možné realizovat pouze při dodržení podmínek stanovených v tomto stanovisku. Nebudou-li tyto podmínky dodrženy, budou stavební činnosti považovány dle § 68 zákona č. 458/2000 Sb. ve znění pozdějších předpisů za činnost bez našeho předchozího souhlasu. Při každé změně projektu nebo stavby (zejména trasy navrhovaných inženýrských sítí) je nutné požádat o nové stanovisko k této změně.

Nedodržení podmínek uvedených v tomto stanovisku zakládá odpovědnost stavebníka za vzniklé škody.

Za stavební činnosti se pro účely tohoto stanoviska považují všechny činnosti prováděné v ochranném pásmu PZ (tzn. bezvýkopové technologie a terénní úpravy) a činnosti mimo ochranné pásmo, pokud by takové činnosti mohly ohrozit bezpečnost a spolehlivost PZ (např. trhací práce, sesuvy půdy, vibrace, apod.).

Případné zřizování stavenišť, skladování materiálů, stavebních strojů apod. bude realizováno mimo ochranné pásmo PZ (není-li ve stanovisku uvedeno jinak).

Při použití nákladních vozidel, stavebních strojů a mechanismů požadujeme zabezpečit případný přejezd přes PZ uložením betonových panelů v místě přejezdu PZ.

#### PŘI REALIZACI STAVBY BUDOU DODRŽENY TYTO PODMÍNKY PRO PROVÁDĚNÍ STAVEBNÍ ČINNOSTI:

(1) Před zahájením stavební činnosti bude provedeno vytyčení trasy a přesné určení uložení PZ. Vytyčení trasy provede příslušná regionální oblast ZDARMA. Formulář a kontakt naleznete na <https://www.gasnet.cz/cs/ds-vytyceni-pz/>, lze využít QR kód, který je uveden v tomto stanovisku. Při podání žádosti uvede žadatel naši značku (číslo jednací) uvedenou v úvodu tohoto stanoviska a sdělí termín zahájení a ukončení stavby. O provedeném vytyčení trasy bude sepsán protokol. Přesné určení uložení PZ (sondou) je povinen provést stavebník na svůj náklad.  
**BEZ VYTYČENÍ TRASY A PŘESNÉHO URČENÍ ULOŽENÍ PZ STAVEBNÍKEM NESMÍ BÝT VLASTNÍ STAVEBNÍ ČINNOST ZAHÁJENA. VYTYČENÍ POVAŽUJEME ZA ZAHÁJENÍ STAVEBNÍ ČINNOSTI V OCHRANNÉM A BEZPEČNOSTNÍM PÁSMU PZ. PROTOKOL O VYTYČENÍ MÁ PLATNOST 2 MĚSÍCE.**

(2) Stavebník je povinen stavebnímu podnikateli prokazatelně předat kopii tohoto stanoviska. Převzetí kopie stvrdí stavební podnikatel stavebníkovi svým podpisem a zápisem do stavebního deníku. Pracovníci provádějící stavební činnosti budou prokazatelně seznámeni s polohou PZ, rozsahem ochranného pásma a těmito podmínkami.

(3) Bude dodržena mj. ČSN 73 6005, u Hospodářské komory České republiky registrovaných TPG 702 01, TPG 702 04 a TPG 700 03 a zákon č. 458/2000 Sb. ve znění pozdějších předpisů, případně další předpisy související s uvedenou stavbou.

(4) Při provádění stavební činnosti v ochranném pásmu PZ vč. přesného určení uložení PZ je stavebník povinen učinit taková opatření, aby nedošlo k poškození PZ nebo ovlivnění jejich bezpečnosti a spolehlivosti provozu. Nebude použito nevhodného nářadí, zemina bude těžena pouze ručně bez použití pneumatických, elektrických, bateriových a motorových nářadí.

(5) V případě použití bezvýkopových technologií (např. protlaku) bude před zahájením stavební činnosti provedeno úplné obnažení PZ v místě křížení na náklady stavebníka. Technologie musí být navržena tak, aby v místě křížení nebo souběhu s

PZ byl dostatečný stranový nebo výškový odstup od PZ, který zajistí nepoškození PZ během prací a to s ohledem na použitou bezvýkopovou technologii a všechny její účinky na okolní terén. V případě, že nemůže být tato podmínka dodržena, nesmí být použita bezvýkopová technologie.

(6) Odkrytá PZ budou v průběhu nebo při přerušení stavební činnosti řádně zabezpečena proti jejich poškození.

(7) Poklopy uzávěrů a ostatních armatur na PZ, vč. hlavních uzávěrů plynu (HUP) na odběrném plynovém zařízení udržovat stále přístupné a funkční po celou dobu trvání stavební činnosti.

(8) Bude zachována hloubka uložení PZ (není-li ve stanovisku uvedeno jinak).

(9) Stavebník je povinen neprodleně oznámit každé i sebemenší poškození PZ (vč. drobných vrypů do PE potrubí, poškození izolace, signalizačního vodiče, výstražné fólie, markeru atd.) na telefon 1239.

(10) Před provedením zásypu výkopu a v průběhu stavby bude provedena kontrola dodržení podmínek stanovených pro stavební činnosti v ochranném pásmu PZ. Povinnost kontroly se vztahuje i na PZ, která nebyla odhalena. Kontrolu provede příslušná regionální oblast (formulář a kontakt naleznete na <https://www.gasnet.cz/cs/ds-vytyceni-pz/>, lze využít QR kód, který je uveden v tomto stanovisku). Při žádosti uvede žadatel naši značku (číslo jednací) uvedenou v úvodu tohoto stanoviska. Kontrolu je třeba objednat min. 5 dnů předem. Předmětem kontroly je také ověření dodržení stanovené odstupové vzdálenosti staveb, které byly povoleny v ochranném a bezpečnostním pásmu PZ.

(11) O provedené kontrole bude sepsán protokol. Bez provedené kontroly nesmí být PZ zasypána. Stavebník je povinen na základě výzvy provozovatele PZ, nebo jeho zástupce doložit průkaznou dokumentaci o nepoškození PZ během výstavby nebo provést na své náklady kontrolní sondy v místě styku stavby s PZ.

(12) PZ budou po kontrole řádně podsypána a obsypána těžkým pískem, bude provedeno zhutnění a bude osazena výstražná fólie žluté barvy, vše v souladu s u Hospodářské komory České republiky registrovaných TPG 702 01 a TPG 702 04.

(13) Neprodleně po skončení stavební činnosti budou řádně osazeny všechny poklopy a nadzemní prvky PZ.

(14) Pokud stavebník nedodrží podmínky stanovené tímto stanoviskem bude činnost stavebníka vyhodnocena provozovatelem PZ jako narušení ochranného nebo bezpečnostního pásma PZ a budou z toho vyvozeny příslušné důsledky.

Platí pouze pro území vyznačené v příloze tohoto stanoviska a to 24 měsíců ode dne jeho vydání.

V případě dotčení pozemku v majetku společnosti GasNet, s.r.o. je třeba dále projednat smluvní vztah k tomuto pozemku. Kontakt na projednání naleznete na adrese [www.gasnet.cz/cs/kontaktni-system/](https://www.gasnet.cz/cs/kontaktni-system/), činnost Smluvní vztahy - pozemky a budovy plynárenských zařízení.

Za správnost a úplnost dokumentace předložené s žádostí včetně jejího souladu s platnými předpisy plně zodpovídá její zpracovatel. Stanovisko nenahrazuje případná další stanoviska k jiným částem stavby.

V případě další korespondence nebo jednání (např. změna stavby) uvádějte naši značku - 5002429041 a datum tohoto stanoviska. Kontakty jsou k dispozici na <https://www.gasnet.cz/cs/kontaktni-system/>.



GasNet, s.r.o.  
zastoupená společností GasNet Služby, s.r.o., IČ 27935311  
Pavla Filipi  
Technik externích požadavků-Morava  
Oddělení zpracování ext.požadavků-Morava  
PAVLA.FILIP@GASNET.CZ

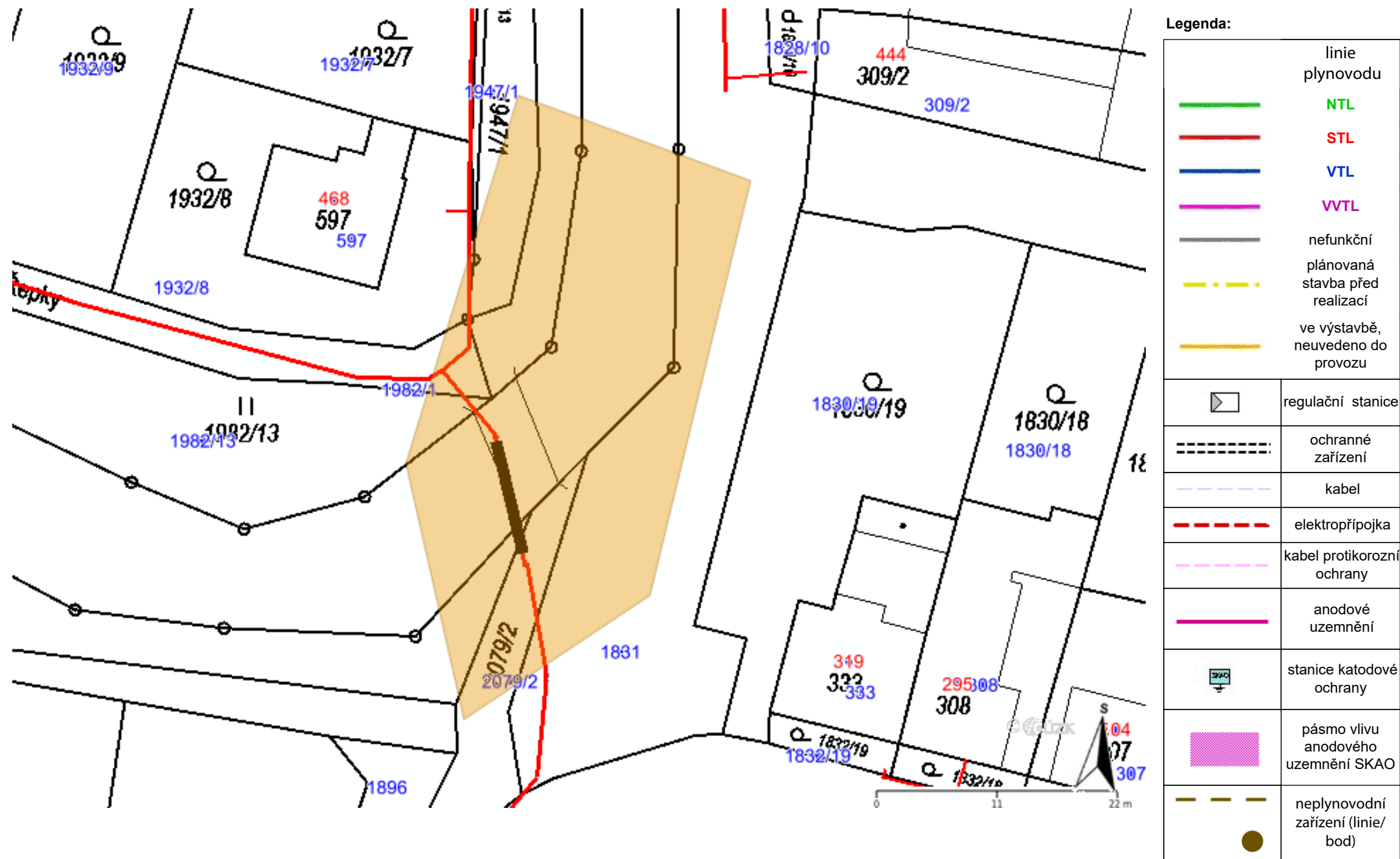


Zažádejte o vytyčení

Přílohy: Orientační zakres plynárenského zařízení, Detailní zakres plynárenského zařízení, Ověřená příloha žadatele

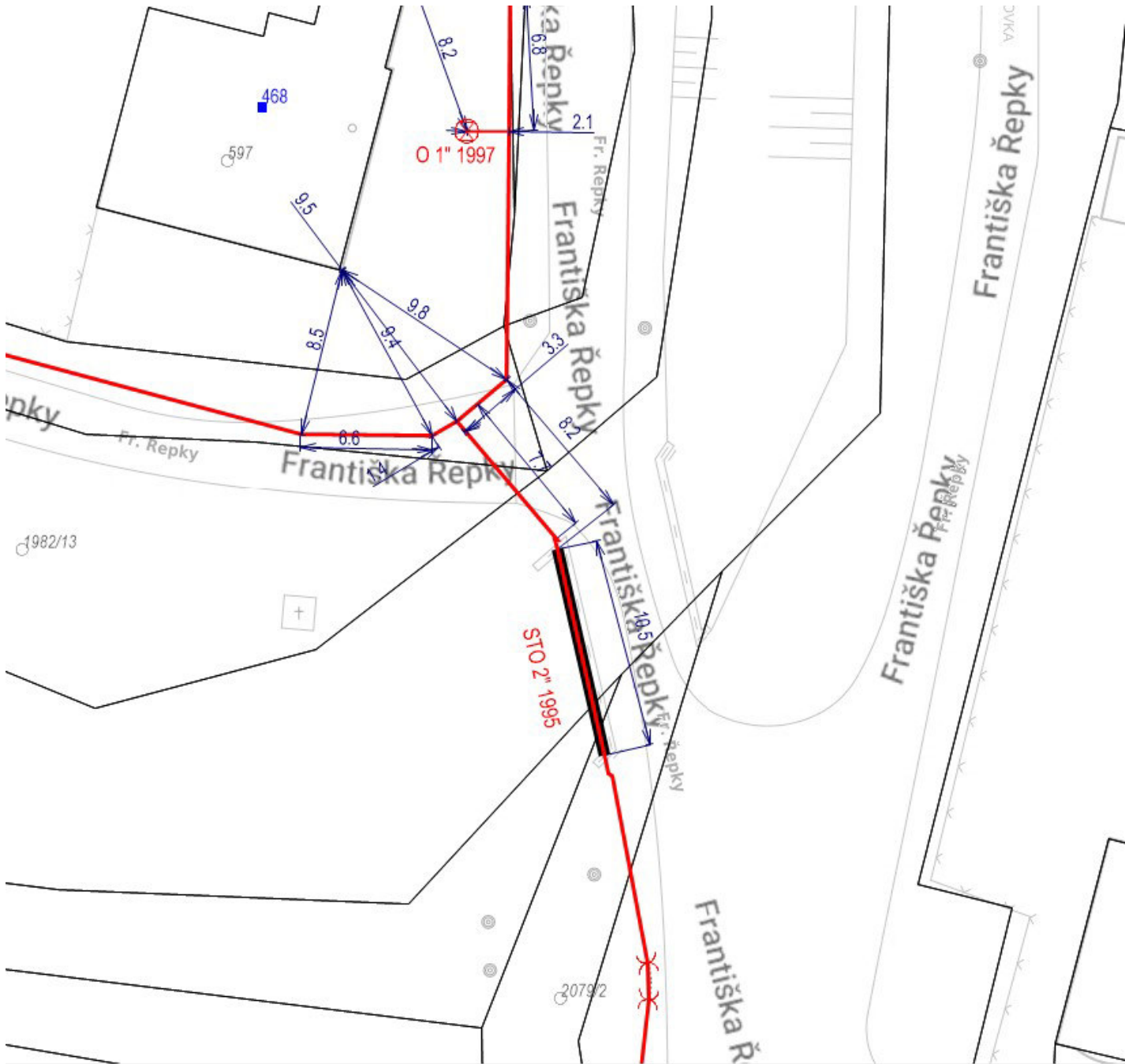
**Příloha: Orientační zakres plynárenského zařízení. Tato příloha je nedílnou součástí stanoviska č. 5002429041 ze dne 19.08.2021.**

Provozovatel DS: GasNet, s.r.o.; Stavebník: RYBÁK - PROJEKTOVÁNÍ STAVEB, spol. s r.o., Havlíčkova 139/25a, 60200 Brno. K.ú.: Svitávka.



**Příloha: Detailní zakres plynárenského zařízení. Tato příloha je nedílnou součástí stanoviska č. 5002429041 ze dne 19.08.2021.**

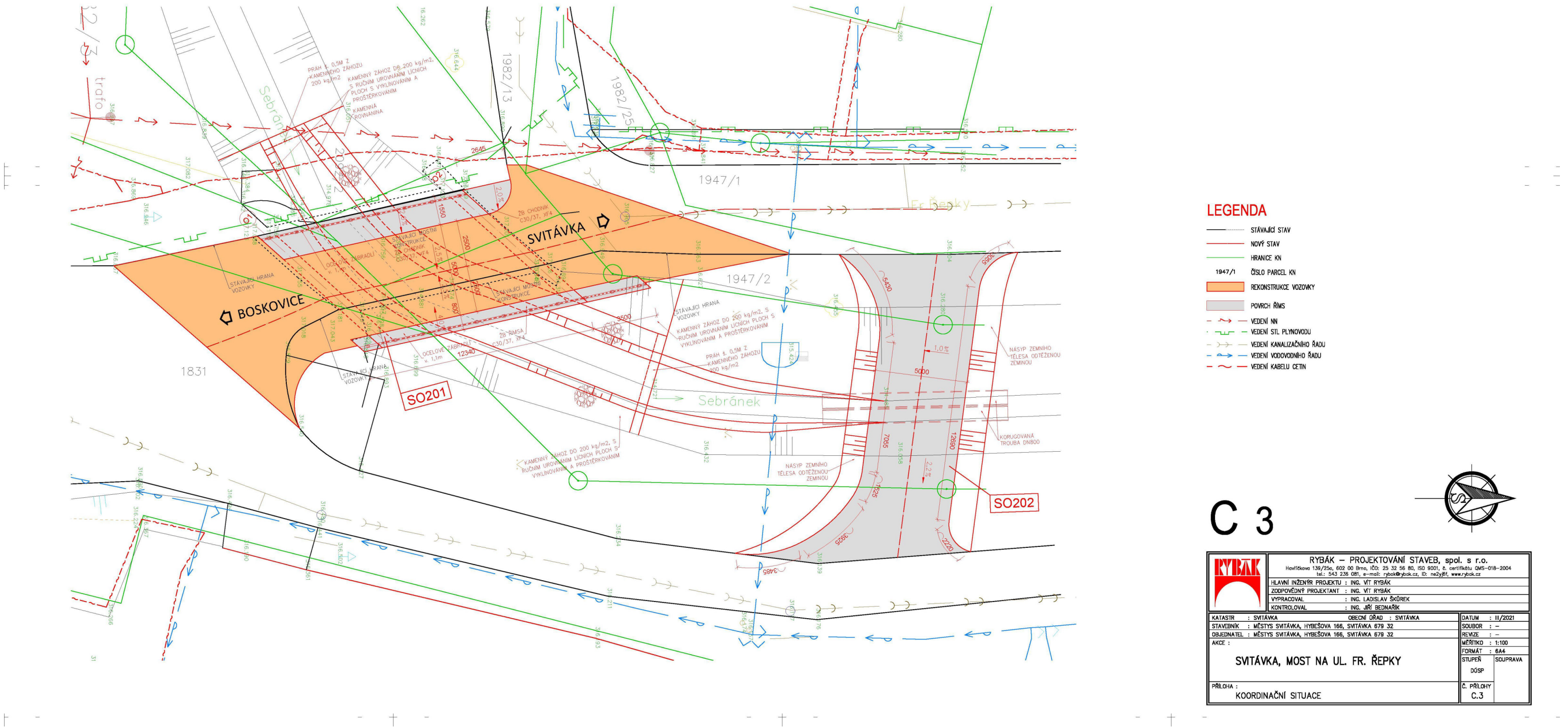
Provozovatel DS: GasNet, s.r.o.; Stavebník: RYBÁK - PROJEKTOVÁNÍ STAVEB, spol. s r.o. , Havlíčkova 139/25a , 60200 Brno. K.ú.: Svitávka.



Legenda:	
linie plynovodu	
	NTL
	STL
	VTL
	VTTL
	nefunkční
	plánovaná stavba před realizací
	ve výstavbě, neuvedeno do provozu
	regulační stanice
	ochranné zařízení
	kabel
	elektropřípojka
	kabel protikoroziční ochrany
	anodové uzemnění
	stanice katodové ochrany
	pásmo vlivu anodového uzemnění SKAO
	neplynovodní zařízení (linie/ bod)



KOORDINAČNÍ SITUACE  
 M 1:100



RYBÁK - PROJEKTOVÁNÍ STAVEB, s.r.o.  
Havlíčková 139/25a  
602 00 BRNO

VÁŠ DOPIS ZNAČKY/ZE DNE /	NAŠE ZNAČKA PM- 28619/2021/5203/Fi	VYŘIZUJE Ing. Lenka Fikarová +420 541 637 292 fikarova@pmo.cz	MÍSTO/DATUM Brno 10.2.2022
------------------------------	---------------------------------------	--	-------------------------------

### Svitávka, most na ul. Fr. Řepky

(k.ú. Svitávka; ORP Boskovice; kraj Jihomoravský; ČHP 4-15-02)

#### Charakteristika akce:

Jedná se o DÚR + DSP novostavby mostní konstrukce na ulici Fr. Řepky přes DVT Sebránek (10206986) v k.ú. Svitávka. V rámci stavby dojde k odstranění stávající mostní konstrukce. PD zpracovala firma RYBÁK – PROJEKTOVÁNÍ STAVEB, spol. s r.o. v r. 2021, investorem je Městys Svitávka.

#### Členění stavby:

##### **SO 001 Demolice stávajícího mostu**

**SO 201 Most na ul. Fr. Řepky** - Nová NK je navržena jako rámová konstrukce o rozpětí 10,48 m, založení hlubinné. Kapacita mostního otvoru je  $Q_{100}$  s rezervou 29 cm. Šířkové uspořádání mostu mezi obrubami je 5,0 m, na ŽB monolitických římsách bude po obou stranách osazeno ocelové zábradlí. Návodní římsa š. 1,25 m bude sloužit jako chodník pro chodce. Odtok povrchové vody gravitačně pomocí podélného a příčného sklonu povrchu komunikace do koryta toku.

V místě dotčení koryta vodního toku stavbou mostu bude opevnění v dl. cca 27 m z kamenné dlažby tl. 0,2 m uložené do betonového lože. Opevnění bude zajištěno 2 příčnými betonovými prahy š. 0,5 m umístěnými na začátku (tj. cca 15 m pod mostem) a na konci opevnění (tj. cca 5 m nad mostem). Podélný sklon nivelety dna bude upraven na 0,35%, přičemž práh na konci opevnění bude tvořit stupeň ve dně o výšce 100 mm.

**SO 202 Dočasné přemostění** - z důvodu provádění stavby je navržena uzavírka části komunikace a dočasné převedení dopravy přes provizorní přemostění (cca 25 m pod stávajícím mostem). Propustek s kapacitou na  $Q_5$  bude tvořen 2 troubami DN1000 (dl. 10 m) uloženými na dno v ose toku a přesypanými odtěženou zeminou získanou při demolici mostu. Na návodní a povodní straně bude násyp opevněn kamenným záhozem o hmotnosti 200 kg. Po dokončení stavby se odstraní z koryta dočasné přemostění a koryto toku bude v úseku mezi mostem a provizorním přemostěním pročištěno od nánosů.

V rámci stavby bude provizorně zajištěno vedení STL plynovodu umístěné těsně nad stávajícím mostem a po dokončení stavby bude toto vedení osazeno na konzolu přichycenou k novému mostnímu objektu.

Stavba se nachází cca v ř.km 1,110, a 1,140 8,459 neupraveného DVT Sebránek (10206986), který je ve správě Povodí Moravy, s.p., provozu Blansko.

Souřadnice mostu neuvedeny.

Dotčený vodní útvar: Svitava od toku Křetínka po tok Punkva ID VÚ : DYJ\_0590.

## **I. Stanovisko správce povodí**

Na základě ustanovení § 54 odst. 4 zákona č. 254/2001 Sb. o vodách a o změně některých zákonů (vodní zákon) vydává Povodí Moravy, s.p. jako správce povodí k předloženému záměru toto

### **s t a n o v i s k o:**

**a) Z hlediska zájmů daných platným Národním plánem povodí Dunaje a Plánem dílčího povodí Dyje (ustanovení § 24 až § 26 vodního zákona) je uvedený záměr možný, protože lze předpokládat, že záměrem nedojde ke zhoršení chemického stavu a ekologického stavu/potenciálu dotčených útvarů povrchových vod a chemického stavu a kvantitativního stavu útvarů podzemních vod, a že nebude znemožněno dosažení jejich dobrého stavu/potenciálu. Toto hodnocení vychází z posouzení souladu daného záměru s výše uvedenými platnými dokumenty.**

Předpokládáme, že uvedený záměr vzhledem ke svému charakteru, velikosti a dopadu nebude mít vliv na stav vodního útvaru.

**b) Z hlediska dalších zájmů chráněných zákonem č. 254/2001 Sb., o vodách a o změně některých zákonů, souhlasíme s uvedeným záměrem.**

### **Upozorňujeme:**

Stavebník podstupuje riziko možných následků vyplývajících ze stavby v blízkosti vodního toku a v jeho korytě a je si plně vědom podmínek vodního zákona a odpovědnosti za způsobené škody při neplnění těchto povinností (§ 52 - povinnosti vlastníků staveb a zařízení v korytech vodního toku nebo sousedících s nimi, § 85- odpovědnost za způsobené škody při neplnění povinností). Povodí Moravy, s.p. nenese odpovědnost za případné škody způsobené průchodem velkých vod při povodňových průtocích nebo chodem ledů.

## **II. Vyjádření správce vodního toku Sebránek**

Jako správce vodního toku (Povodí Moravy, s.p., závod Dyje, provoz Blansko) s předloženým záměrem souhlasíme za předpokladu dodržení následujících podmínek:

1. Během demolice a výstavby nového mostu nesmí dojít k dotčení koryta vodního toku nad rámec nezbytných stavebních prací, znečištění toku stavebním odpadem a dalšími látkami nebezpečnými vodám. Závadné látky, lehce odplavitelný materiál ani stavební odpad nebudou volně skladovány na břehu ani v blízkosti vodního toku.
2. Případné kácení břehového porostu je nutno odsouhlasit příslušným orgánem ochrany přírody a přímým správcem vodního toku.
3. Přímému správci toku, tj. Povodí Moravy, s.p., provoz Blansko (Poříčí 7, 678 01 Blansko, Ing. Lucie Slabá, tel.: 725 452 226, slaba@pmo.cz) bude v dostatečném časovém předstihu min. týden oznámen termín předání staveniště zhotoviteli, zahájení a ukončení prací, termíny kontrolních dnů.
4. Po ukončení stavebních prací musí být odklizen veškerý přebytečný materiál a odpad, který byl v souvislosti se stavbou uložen v dané lokalitě, dotčené pozemky uklizeny a upraveny dle původního stavu nebo PD včetně opevnění či zatravnění.
5. Přímý správce bude přizván k závěrečné kontrolní prohlídce, kde mu bude předáno zaměření skutečného provedení stavby (ve výšk. systému Balt. po vyrovnání s navázáním na JTSK) v tištěné i digitální formě včetně zaměření s uvedením souřadnic křížení s osou toku (S-JTSK): 2 příčné prahy a konstrukce mostu.
6. Povodí Moravy, s.p. nebude přebírat žádný objekt související se stavbou do své správy ani majetku ( tj. nebude přebírána do majetku ČR, ke kterému má právo hospodaření Povodí Moravy, s.p.).

### **K předložené PD:**

1. V příloze SO 201-11 Příčné řezy korytem jsou chybně označeny řezy (zaměněny).
2. Existuje rozpor mezi přílohami: C3 Koordinační situační výkres a přílohami objektu SO 201 – v situaci C.3 je u betonového prahu uváděna třída betonu C20/25, XF3, ale v příčném řezu a technické zprávě objektu SO201 je uváděna C25/30, XC2.



3. V příloze C3 Koordinační situační výkres není zakresleno opevnění zemního tělesa dočasného přemostění (SO 202) kamenným záhozem o hmotnosti 200 kg.

### **III. Vyjádření Povodí Moravy, s.p. z hlediska majetkoprávních vztahů**

Upozorňujeme, že stavbou bude dotčen pozemek státu parc. č. 2092/2 v k.ú. Svitávka, se kterým má právo hospodařit Povodí Moravy, s.p. Pro vydání rozhodnutí příslušného správního úřadu je nutné získat vlastnická nebo jiná práva k dotčenému pozemku.

Ve věci majetkoprávního dořešení je nutné podat samostatnou žádost na útvar správy majetku Povodí Moravy, s.p., závodu Dyje (Husova 760, 675 71 Náměšť nad Oslavou, vedoucí útvaru správy majetku JUDr. Jan Kubizňák, tel.: 541 637 573) v elektronické podobě na e-mail: podatelna@pmo.cz, případně do datové schránky Povodí Moravy, s.p., s následujícím obsahem:

- popis akce, v rámci které má proběhnout vypořádání
- stupeň projektové dokumentace
- pozemky s právem hospodaření Povodí Moravy, s.p., kterých se akce dotýká, definované parc. č. a k.ú., další dotčený majetek Povodí Moravy, s.p., (úpravy, apod.) včetně rozsahu dotčení (zábor dočasný a trvalý)
- co konkrétně (jaké stavební objekty) se bude na dotčených pozemcích realizovat
- předpokládaný termín zahájení realizace a doba realizace (dny/měsíce/roky)
- snímek katastrální mapy se zákresem dotčených pozemků nebo situaci
- označení investora stavby, případně plnou moc pro zastupování
- doložení stanoviska útvaru správy povodí Povodí Moravy, s.p., k příslušnému stupni PD (toto stanovisko).

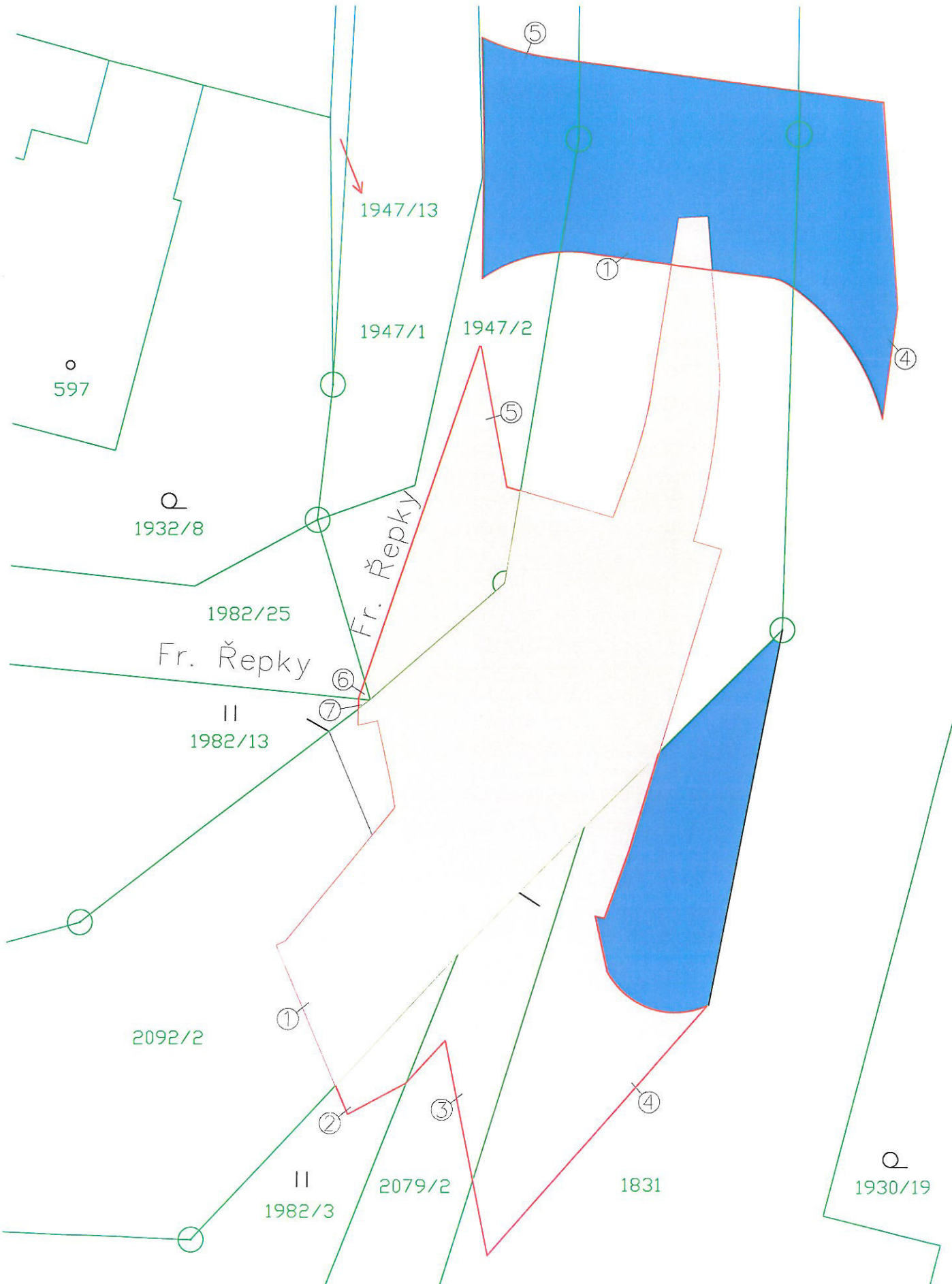
Doba platnosti tohoto stanoviska je 2 roky, nebude-li využito pro vydání platného rozhodnutí nebo opatření vodoprávního nebo jiného správního úřadu.

**Ing. Jan Pešek**

vedoucí útvaru správy povodí

**Na vědomí:** Povodí Moravy,s.p., provoz Blansko

KATASTRÁLNÍ SITUACE  
M 1:200



LEGENDA

- TRVALÝ ZÁBOR
- DOČASNÝ ZÁBOR
- NOVĚ NAVRŽENÁ KONSTRUKCE
- HRANICE KATASTRU


TABULKA ZÁBORŮ

KÚ	POŘADOVÉ ČÍSLO DÍLE	PARCELNÍ ČÍSLO	LV	JMÉNO A BYDLIŠTĚ VLASTNÍKA NEMOVITOSTI Vlastnické právo   Právo hospodařit s majetkem	DRUH POZEMKU	ZPŮSOB VYUŽITÍ	BPEJ	VÝMĚRA [m²]	TRVALÝ ZÁBOR [m²]	DOČASNÝ ZÁBOR [m²]	OMEZENÍ VLASTNICKÉHO PRÁVA	ZPŮSOB OCHRANY NEMOVITOSTI
Svitávka	1	2092/2	180	Česká republika	Povodí Moravy, s.p., Dřevařská 932/11, Veveří, 602 00 Brno	Vodní plocha	Koryto tolu	5493	212	66	Nejsou evidovány žádné omezení	Nejsou evidovány žádné způsoby ochrany
Svitávka	2	1982/3	10001	Městys Svítávka, Hybešova 166, Svítávka 67932	Trvalý travní porost		35600	373	9	0	Nejsou evidovány žádné omezení	zemědělský půdní fond
Svitávka	3	2079/2	10001	Městys Svítávka, Hybešova 166, Svítávka 67932	ostatní plocha	ostatní komunikace		191	31	0	Nejsou evidovány žádné omezení	Nejsou evidovány žádné způsoby ochrany
Svitávka	4	1831	10001	Městys Svítávka, Hybešova 166, Svítávka 67932	ostatní plocha	ostatní komunikace		1674	62	92	Nejsou evidovány žádné omezení	Nejsou evidovány žádné způsoby ochrany
Svitávka	5	1947/2	10001	Městys Svítávka, Hybešova 166, Svítávka 67932	ostatní plocha	ostatní komunikace		2249	36	30	Nejsou evidovány žádné omezení	Nejsou evidovány žádné způsoby ochrany
Svitávka	6	1982/25	10001	Městys Svítávka, Hybešova 166, Svítávka 67932	ostatní plocha	ostatní komunikace		566	1	0	Nejsou evidovány žádné omezení	Nejsou evidovány žádné způsoby ochrany
Svitávka	7	1982/13	10001	Městys Svítávka, Hybešova 166, Svítávka 67932	Trvalý travní porost		35600	787	1	0	Nejsou evidovány žádné omezení	zemědělský půdní fond

Povodí Moravy, s.p. souhlasí s navrhovaným stavebním záměrem „Svitávka, most na ul. Fr. Řepky“ na pozemku parc. č. 2092/2 v k.ú. Svítávka, jehož vlastníkem je Česká republika a právo hospodařit s majetkem státu vykonává Povodí Moravy, s.p. se sídlem Dřevařská 932/11, 602 00 Brno.

V Náměšti nad Oslavou dne 02 -05- 2022

Ing. Marie Kutílková  
ředitelka závodu Dyje



C.2

Povodí Moravy, s.p.  
závod Dyje  
Husova 760  
675 71, Náměšť nad Oslavou  
IČO: 70 89 00 13, DIČ: CZ70890013

	RYBÁK – PROJEKTOVÁNÍ STAVEB, spol. s r.o. Havříčkova 139/25a, 602 00 Brno, IČO: 25 32 56 80, ISO 9001, č. certifikátu QMS-018-2004 tel.: 543 236 081, e-mail: rybak@rybak.cz, ID: ne2yj6f, www.rybak.cz		
	HLAVNÍ INŽENÝR PROJEKTU : ING. VÍT RYBÁK		
	ZODPOVĚDNÝ PROJEKTANT : ING. VÍT RYBÁK		
	VYPRACOVAL : ING. LADISLAV ŠKŮREK KONTROLOVAL : ING. JIŘÍ BEDNAŘÍK		
KATASTR : SVITÁVKA		OBECNÍ ÚŘAD : SVITÁVKA	DATUM : V/2021
STAVEBNÍK : MĚSTYS SVITÁVKA, HYBEŠOVA 166, SVITÁVKA 679 32			SOUBOR : -
OBJEDNATEL : MĚSTYS SVITÁVKA, HYBEŠOVA 166, SVITÁVKA 679 32			REVIZE : -
AKCE :			MĚŘITKO : 1:200
SVITÁVKA, MOST NA UL. FR. ŘEPKY			FORMÁT : 2xA4
		STUPEŇ	SOUPRAVA
		DÚSP	
PŘÍLOHA : KATASTRÁLNÍ SITUACE			Č. PŘÍLOHY C.2

**KRAJSKÁ HYGIENICKÁ STANICE  
JIHOMORAVSKÉHO KRAJE SE SÍDLEM V BRNĚ  
JEŘÁBKOVA 4, 602 00 BRNO**

Číslo jednací: KHSJM 50775/2021/BK/HOK  
Spisová značka: S-KHSJM 00253/2021

Datovou zprávou

Vyřizuje: RNDr. Blanka Staňková  
Telefon: 516 497 152  
E-mail: blanka.stankova@khsbrno.cz

RYBÁK – PROJEKTOVÁNÍ STAVEB, spol. s r.o.  
Havlíčková 139/25a  
602 00 Brno  
ID datové schránky: ne2yj6f

V Blansku dne 27. srpna 2021

**ZÁVAZNÉ STANOVISKO KE SPOLEČNÉMU ÚZEMNÍMU A  
STAVEBNÍMU ŘÍZENÍ STAVBY SVITÁVKA, MOST NA UL. FR. ŘEPKY**

Krajská hygienická stanice Jihomoravského kraje se sídlem v Brně (dále jen „KHS JmK“) jako dotčený správní úřad místně a věcně příslušný podle § 82 odst. 1 a odst. 2 písm. i) zákona č. 258/2000 Sb., o ochraně veřejného zdraví a o změně některých souvisejících zákonů, ve znění pozdějších předpisů (dále jen „zákon č. 258/2000 Sb.“), podle § 77 zákona č. 258/2000 Sb. a § 4 odst. 2 písm. a) zákona č. 183/2006 Sb., o územním plánování a stavebním řádu (stavební zákon), ve znění pozdějších předpisů (dále jen „stavební zákon“), **vydává** v souladu s § 149 odst. 1 a 2 zákona č. 500/2004 Sb., správní řád, ve znění pozdějších předpisů, na základě žádosti o vydání závazného stanoviska k společnému územnímu a stavebnímu řízení, podané dne 26.07.2021 společností RYBÁK – PROJEKTOVÁNÍ STAVEB, spol. s r.o., IČO: 25325680, se sídlem Havlíčkova 139/25a, 602 00 Brno, v zastoupení stavebníka **Městyse Svitávka**, IČO: 00281042, Hybešova 166, 679 32 Svitávka (dále jen „žadatel“), **toto**

**závazné stanovisko:**

Po zhodnocení souladu předložených podkladů s požadavky předpisů v oblasti ochrany veřejného zdraví KHS JmK s umístěním a provedením stavby „Svitávka, most na ul. Fr. Řepky“,

**souhlasí.**

**Odůvodnění**

Předložená projektová dokumentace byla zpracována společností RYBÁK – PROJEKTOVÁNÍ STAVEB, spol. s r.o. - Ing. Vít Rybák, ČKAIT: 1000609, v květnu 2021.

Předmětem projektové dokumentace k společnému povolení je novostavba mostní konstrukce na ulici Fr. Řepky ve Svitávce. V rámci stavby dojde k odstranění stávající mostní konstrukce a provedení nového mostního objektu s přechodovými oblastmi.

Stavba se nachází v intravilánu městyse Svitávka, katastrální území Svitávka v zastavěné části Městyse. Okolí tvoří převážně rodinné domy. V předmětné části dochází ke křížení místní komunikace a potoku Sebránek.

Stavba je v souladu s územním plánem městyse Svitávka.

V současném stavu je vodoteč překlenutá mostem o jednom poli s délkou přemostění 9,66 m. Nosná konstrukce je tvořena železobetonovou deskou, která je prostě uložena na stávajících betonových opěrách.

V rámci stavby dojde k odstranění stávající mostní konstrukce a výstavbě nového rámového mostu, který bude založen na velkopřůměrových pilotách. Stavbou dojde k šířkovému rozšíření oproti původnímu mostu.

Šířkové uspořádání mostu mezi obrubami je navrženo 5,0 m. Stavbou dojde k rozšíření mostovky o chodník pro chodce a zajištění průjezdu dvou automobilů v protisměru. Nová nosná konstrukce je navržena jako rámová konstrukce o rozpětí 10,48 m. Římsy jsou navrženy jako monolitické na obou stranách. Na nových římsách bude nově zábradlí se svislou výplní v. 1,1 m. Povrch vozovky bude proveden jako asfaltový, okolní plochy v bezprostřední blízkosti mostu budou opevněny kamenným záhozem.

Stavba bude prováděna za uzavírky části komunikace. Doprava bude převedena provizorním přemostěním š. 5 m. Vodoteč bude zatrubněna a přesypána vytěženým, nezávadným materiálem.

Stavbou nedojde ke zvýšení hlukové ani emisní zátěže okolí. Realizace stavby bude bez negativního vlivu na ochranu přírody a krajiny.

Předložené podání není v rozporu s požadavky předpisů v oblasti ochrany veřejného zdraví, proto bylo vydáno souhlasné závazné stanovisko.

*(podepsáno elektronicky)*

RNDr. Danuše Křížová

vedoucí oddělení  
hygieny obecné a komunální  
územního pracoviště Blansko a Vyškov

#### Rozdělovník

1. adresát
2. KHS JmK - spis



HZSBX008HX77

204/2021

## Hasičský záchranný sbor Jihomoravského kraje

Územní odbor Blansko

Poříčí 22, 687 01 Blansko

Č. j.: HSBM- 4889-2/2021  
Datum: 1. 9. 2021  
Vyřizuje: por. Ing. Michaela Hanáková  
Tel.: 950 611 125  
E-mail: michaela.hanakova@firebrno.cz  
Počet stran: 2  
Počet příloh: 1/PD

Adresát:  
RYBÁK - PROJEKTOVÁNÍ  
STAVEB, spol. s r.o.  
Havlíčková 139/25a  
602 00 Brno

### ZÁVAZNÉ STANOVISKO DOTČENÉHO ORGÁNU NA ÚSEKU POŽÁRNÍ OCHRANY

**Název stavby:**  
Svitávka, most na ul. Fr. Řepky

**Místo stavby:**  
Svitávka, p.č. 2092/2

**Stavebník:**  
Městys Svitávka, IČO 00281042,  
Hybešova 166, Svitávka 679 32

**Předložená dokumentace:**  
dokumentace pro vydání společného povolení  
vypracoval: Ing. Vít Rybák, ČKAIT 1000609  
ověřil: Ing. Vít Rybák, ČKAIT 1000609  
datum: III/2021

Hasičský záchranný sbor Jihomoravského kraje (dále jen „HZS JMK“) jako věcně a místně příslušný dotčený orgán na úseku požární ochrany podle ustanovení § 7 odst. 4 zákona č. 320/2015 Sb., o Hasičském záchranném sboru České republiky a o změně některých zákonů (zákon o hasičském záchranném sboru), ve znění pozdějších předpisů a podle ustanovení § 26 odst. 2 písm. b) a ustanovení § 31 odst. 1 písm. b) zákona č. 133/1985 Sb., o požární ochraně, ve znění pozdějších předpisů (dále jen „zákon o požární ochraně“) posoudil v rozsahu níže uvedených podkladů výše uvedenou dokumentaci předloženou dne 5. 8. 2021. Na základě výše uvedeného vydává dle ustanovení § 31 odst. 3 zákona o požární ochraně a dále dle ustanovení § 149 odst. 1 zákona č. 500/2004 Sb., správní řád, ve znění pozdějších předpisů

**SOUHLASNÉ ZÁVAZNÉ STANOVISKO.**

#### Odůvodnění:

HZS JMK vychází při vydání závazného stanoviska z těchto podkladů:

- Požárně bezpečnostní řešení – obdobný dokument:  
název: Svitávka, most na ul. Fr. Řepky  
vypracoval: Ing. Vít Rybák, ČKAIT 1000609

ověřil: Ing. Vít Rybák, ČKAIT 1000609

datum: III/2021

- koordinační situace, zpracoval Ing. Vít Rybák, ČKAIT 1000609, ze dne: III/2021

Posouzením předložené dokumentace v rozsahu výše uvedených podkladů podle ustanovení § 46 odst. 1 vyhlášky č. 246/2001 Sb., o stanovení podmínek požární bezpečnosti a výkonu státního požárního dozoru (vyhláška o požární prevenci), ve znění pozdějších předpisů (dále jen „vyhláška o požární prevenci“) dospěl HZS JMK k závěru, že požárně bezpečnostní řešení – obdobný dokument splňuje obsahové náležitosti dle ustanovení § 41 vyhlášky o požární prevenci. Z obsahu posouzeného požárně bezpečnostního řešení – obdobného dokumentu vyplývá, že jsou splněny technické podmínky požární ochrany kladené na danou stavbu vyhláškou č. 23/2008 Sb., o technických podmínkách požární ochrany staveb, ve znění vyhlášky č. 268/2011 Sb.

HZS Jihomoravského kraje  
územní odbor Blansko  
675 01 Blansko, Poříčí 22  
12

Otisk úředního razítka


por. Ing. Michaela Hanáková  
referent stavební prevence  
úřední osoba

Vyhotoveno ve dvou výtiscích	Schválil:	
Vypravil:	Oznámil:	HANÁKOVÁ
poštou dne:	e-mailem dne:	1. 9. 2021
Rok skartace:	2 0 3 2	telefonem dne:
Uloženo:	SEČ	Převzato osobně dne:
Spisový znak:	650.2	Jméno:
Skartační znak:	V 10	Podpis:
		22. 9. 2021





Re: Stanovisko

 Odpověděli jste na tuto zprávu dne 27.11.2021 16:50.

Dobrý den.

Podle sdělení velitele stanice je objížďka akceptovatelná.

S pozdravem

**por. Ing. Michaela Hanáková**

*komisař - stavební prevence*

**Hasičský záchranný sbor Jihomoravského kraje**

**ÚO Blansko**

Poříčí 22, 678 01 Blansko

tel.: +420 950 611 125

mob.: +420 775 446 755

e-mail: [michaela.hanakova@firebrno.cz](mailto:michaela.hanakova@firebrno.cz)

web: [www.firebrno.cz](http://www.firebrno.cz)

Dne 24.11.2021 v 9:25 Michaela Hanakova napsal(a):

Dobrý den.

Omlouvám se za pozdní reakci na email, ale bohužel jsem musela být v izolaci kvůli covidu.

Co se týče objížděné trasy - odbor prevence neřeší objížděné trasy, toto má na starosti odbor IZS. Bohužel ale nevím, jaký je postup. Nicméně jsem mapu poslala veliteli stanice do Boskovic, aby mi poradil, jestli jsou schopni tam projet. Já osobně si nejsem jistá tím mostem přes koleje a trasou mezi body 5 a 6, kterou na mapách nevidím celou a tudíž nemohu rozhodnout, zda vyhovuje pro průjezd vozidel HZS. Šířku lze upravit vykácením stromů, ale nevím, zda je únosná pro vozidla HZS. Uvidíme tedy, co mi odpoví velitel stanice a dám vědět.

S pozdravem

**por. Ing. Michaela Hanáková**

*komisař - stavební prevence*

**Hasičský záchranný sbor Jihomoravského kraje**

**ÚO Blansko**

Poříčí 22, 678 01 Blansko

tel.: +420 950 611 125

mob.: +420 775 446 755

**Sekce nakládání s majetkem Ministerstva obrany**  
**odbor ochrany územních zájmů a státního odborného dozoru**  
Tychonova 1, Praha 6, PSČ 160 01, datová schránka hjyaavk

---

Sp.zn.: 116143/2021-1150-OÚZ-BR  
SpMO 1048-1136/2021-1150

Brno 2. srpna 2021

RYBÁK - PROJEKTOVÁNÍ STAVEB, spol. s r.o.  
Havlíčkova 139/25a  
602 00 Brno

**Závazné stanovisko pro společné územní a stavební řízení**  
**Svitávka, most na ul. Fr. Řepky, k.ú. Svitávka**

Odbor ochrany územních zájmů a státního odborného dozoru, Sekce nakládání s majetkem, **Ministerstvo obrany**, v souladu se zmocněním v § 175 odst. 1 zákona č. 183/2006 Sb., o územním plánování a stavebním řádu (stavební zákon), ve znění pozdějších předpisů (dále jen „stavební zákon“), ve smyslu zákona č. 222/1999 Sb., o zajišťování obrany České republiky, ve znění pozdějších předpisů (dále jen „zákon o zajišťování obrany ČR“), a v souladu s Rozkazem ministra obrany č. 39/2011 - Zabezpečení výkonu působnosti MO ve věcech územního plánování a stavebního řádu, v platném znění, **vydává** ve smyslu § 4 odst. 2 písm. a) stavebního zákona pro potřeby vedeného řízení

**souhlasné závazné stanovisko**

**k záměru novostavby mostní konstrukce na ul. Fr. Řepky v k.ú. Svitávka tak, jak byl doložen v písemné a grafické dokumentaci.**

Odůvodnění:

Ministerstvo obrany v souladu se zmocněním v § 175 odst. 1 stavebního zákona, dle § 161 téhož zákona a zákona o zajišťování obrany ČR provedlo po obdržení vaší žádosti o vydání závazného stanoviska dotčeného orgánu vyhodnocení předloženého záměru, prověřilo evidenci technické infrastruktury v jeho vlastnictví. Odbor ochrany územních zájmů a státního odborného dozoru SNM MO neeviduje inženýrské sítě a podzemní telekomunikační vedení, které by byly s daným stavebním záměrem v kolizi.

Daný stavební záměr je lokalizován v územích vymezených Ministerstvem obrany v souladu s § 175 stavebního zákona u stavebních úřadů. Tato vymezená území Ministerstva obrany jsou shodná s údaji o území poskytovanými Ministerstvem obrany pro ÚAP a jejich součástí jsou podrobné specifikace podmínek ve vymezeném území Ministerstva obrany a zákonná určení. Po posouzení stavebního záměru odbornými složkami Ministerstvo obrany konstatuje, že předložený stavební záměr není v rozporu se zájmy Ministerstva obrany a nekoliduje s ochranou zájmů Ministerstva obrany (viz ÚAP - jev 119).

Realizace stavebního záměru provedená v souladu s předloženou projektovou dokumentací neohrozí naplnění veřejného zájmu na zajištění obrany a bezpečnosti státu.



**Toto závazné stanovisko Ministerstva obrany je platné 2 roky a musí být vyžádáno znovu, nebude-li během této doby stavba zahájena nebo dojde-li ke změnám v umístění, výšce nebo rozsahu stavby.**

Kontaktní osoba: Mgr. Jitka Micháliková, Ph.D., tel. 973 445 844

Mgr. Jitka Micháliková, Ph.D.  
ministerský rada  
oddělení ochrany územních zájmů

V další korespondenci, týkající se výše uvedené věci, uvádějte odkaz na sp. zn.: 116143/2021-1150-OÚZ-BR tohoto závazného stanoviska Ministerstva obrany.

Adresa pro doručování:

Ministerstvo obrany,  
Sekce nakládání s majetkem,  
odbor ochrany územních zájmů a státního odborného dozoru,  
oddělení ochrany územních zájmů  
pracoviště OÚZ Brno  
Svatoplukova 2687/84, 662 10 Brno  
IČO: 60162694



Dopravní inspektorát

Č.j.: KRPB-137021-2/ČJ-2021-060106

Blansko 14. září 2021

Počet listů: 3

Přílohy: 12/23

RYBÁK – Projektování staveb, spol. s.r.o.

Havlíčková 139/25a

602 00 Brno

Doručovací adresa: datová schránka (ID: ne2yj6f - IČ: 25325680)

### Stanovisko k projektové dokumentaci pro společné územní a stavební řízení

Dne 30.07.2021 byla na Policii ČR, Krajské ředitelství Jihomoravského kraje, Územní odbor Blansko, Dopravní inspektorát v Blansku předložena žádost stanovisko na akci:

#### „Svitávka, most na ul. Fr. Řepky“

Jedná se o opravu stávajícího mostu v intravilánu obce v místě křížení místní komunikace a potoku Sebránek. Dojde k odstranění stávající mostní konstrukce a provedení nového mostního objektu s přechodovými oblastmi. Při stavbě bude umístěn provizorní most. Šířkové uspořádání mostu mezi obrubami je navrženo 5,0 m. Stavbou dojde k rozšíření mostovky o chodník pro chodce a zajištění průjezdu dvou automobilů v protisměru. Mostní konstrukce bude opatřena chodníkem š. 1,55 m, který bude umístěn na návodní straně mostu. Chodník bude upraven bezbariérově. Nová nosná konstrukce je navržena jako rámová konstrukce o rozpětí 10,48 m. Římsy jsou navrženy jako monolitické na obou stranách. Na nových římsách bude nově zábradlí se svislou výplní v. 1,1m. Dále dojde k vytvoření nových přechodových oblastí v předmostích.

Povrch vozovky bude proveden jako asfaltový, okolní plochy v bezprostřední blízkosti mostu budou opevněny kamenným záhozem. Směrově se most nachází v přímé. Návrh nivelety vozovky po rekonstrukci vyplývá z konfigurace stávajícího terénu a napojení na stávající stav. Podrobné výškové a směrové řešení je patrné z přílohy C.3 Koordinační situace a podélného řezu této projektové dokumentace. Mostní konstrukce bude založena na skupině velkopřůměrových pilot o průměru 900 mm. Most bude proveden jako rámová konstrukce, uložena na skupině pilot. Tloušťka rámu uprostřed rozpětí je 400 mm. Rám bude navazovat na dvojici opěr tl. 700 mm. Realizací nového mostu nedojde ke změně dopravního řešení. Stavba bude probíhat za plné uzavírky. Objízdná trasa bude vést přes provizorní přemostění – SO202.

Bezručova 31  
678 01 Blansko

Policie České republiky, Krajské ředitelství Jihomoravského kraje, Územní odbor Blansko, Dopravní inspektorát v Blansku, jako orgán státní správy ve věcech bezpečnosti a plynulosti provozu na pozemních komunikacích ve smyslu ust. § 2 zákona č. 273/2008 Sb., o Policii České republiky; ve smyslu ust. § 1 zákona č. 12/1997 Sb., o bezpečnosti a plynulosti silničního provozu, ve znění pozdějších předpisů, s odkazem na ustanovení § 124 odst. 11 písm. e) zákona č. 361/2000 Sb., o provozu na pozemních komunikacích a o změnách některých zákonů, v platném znění a ve věci pozemních komunikací ve smyslu ust. § 16 odst. 2 zákona č. 13/1997 Sb., o pozemních komunikacích, ve znění pozdějších předpisů vydává následující stanovisko:

K předloženému projektu nemáme námitek za dodržení níže uvedených připomínek:

- mostní objekt bude i po rekonstrukci odpovídat ČSN 73 6201, při rekonstrukci mostního objektu upozorňujeme na nutnost věnovat zvýšenou pozornost plynulému a pozo­volnému navázání krajnic komunikace na mostní objekt,
- komunikace (MK) bude po rekonstrukci mostu odpovídat ČSN 73 6110,
- pokud dojde stavbou k zásahu i do okolních komunikací mezi nimiž se most nachází (tzn. případný zásah do MK) budou tyto komunikace po dokončení dané stavby odpovídat příslušným předpisům - ČSN 73 6110,
- dále upozorňujeme, že stavbou nesmí být narušeny rozhledy pro křižovatky MK x MK - nutno zajistit rozhled dle ČSN 73 6102,
- jelikož dle předložené PD má dojít **na mostním objektu k výstavbě chodníku šířky 1,55 m a délky cca 12,4 m** je nutné, aby chodník odpovídal ČSN 73 6110 a vyhl.č. 398/2009 Sb. – bezbariérové úpravy na obou koncích chodníku (snížená obruba doplněná o varovný pás). Dle PD je chodník ukončen ve směru na Boskovice hned za mostním objektem, kdy chodec dále musí užít k chůzi MK a to v prostoru křižovatky – **doporučujeme tedy chodník prodloužit ve směru na Boskovice až do křižovatky, a tím zajistit řádnou chodeckou trasu v celé délce dané MK a to i z důvodu, že rekonstrukce vozovky je provedena i za tímto chodníkem** (tedy chodník nevhodně „vstupuje“ do vozovky v místě prostoru křižovatky). Pokud v daném území, kde se nachází most chodníky nejsou (není zde návaznost chodecké trasy) bylo by umístění chodníku pouze na mostě nelogické.
- pokud dojde stavbou (obnovou mostu) k úpravě stávajících křižovatek (připojení komunikací) – např. změna polohy či rozšíření je nutné postupovat v souladu s § 10 odst. 4 písm. a) zákona č. 13/1997 Sb., takto je nutné postupovat i v případě zřízení nových (např. i dočasných) připojení – tzn. Dle § 10 odst. 4 písm. a) zákona č. 13/1997 Sb. - Příslušný silniční správní úřad si před vydáním povolení o připojení dálnice, silnice, místní komunikace nebo veřejně přístupné účelové komunikace k dálnici, silnici nebo místní komunikaci, o úpravě takového připojení nebo o jeho zrušení vyžádá stanovisko vlastníka pozemní komunikace vyšší kategorie nebo třídy, a jedná-li se o dálnici, též závazné stanovisko Ministerstva vnitra, v ostatních případech závazné stanovisko Policie České republiky.
- jelikož v PD není uveden typ použitého mostního provizória – upozorňujeme, že použité mostní provizorium musí odpovídat příslušným TP (např. TP 161, TP 220, TP 221, TP 222 aj.), pro mostní provizorium bude sestaven plán údržby a budou prováděny prohlídky mostu v souladu s příslušnými TP pro dané žité mostní provizorium. Dle užitého typu mostního provizória musí být také navrženo přechodné dopravní značení (např. zatíženost mostu, maximální dovolená rychlost aj.) v souladu s příslušným TP. **V době stavby požadujeme vyřešení také chodecké trasy.**

- užití zábradlí na mostním objektu musí odpovídat příslušným platným předpisům - TP 186, TP 258 a vyhl. č. 398/2009 Sb.,
- požadujeme, aby pro daný projekt – stavbu byly dodrženy příslušné normy, technické podmínky a další související předpisy (vyhl. č. 398/2009 Sb. ČSN 73 6101, ČSN 73 6201, ČSN 73 6110, TP 186, TP 258, aj.),
- toto stanovisko je vyhotoveno k předložené PD, která byla zaslána prostřednictvím datové schránky ve formátu pdf. a je nedílnou součástí žádosti,
- prováděním stavby nedojde k ohrožení provozu na pozemních komunikacích. K jeho případnému omezení může dojít jen v nezbytné míře a na dobu nezbytně nutnou. V případě, pokud si to vyžádá situace, budou práce prováděny pod ochrannou přenosného dopravního značení. Před zahájením prací bude nutné na zdejší součást Policie ČR **předložit návrh dopravně inženýrských opatření k zajištění bezpečnosti a plynulosti silničního provozu a požádat o vydání „Stanoviska k umístění přechodné úpravy provozu na pozemních komunikacích“** dle § 77 zákona č. 361/2000 Sb. o provozu na pozemních komunikacích a případně také samostatně požádat o vydání „**Souhlasu se zvláštním užíváním komunikace**“ dle § 25 zákona č. 13/1997 Sb. o pozemních komunikacích, nebo případně také o vydání „**Vyjádření k vedení objízdné trasy v případě uzavírky PK**“ dle § 24 odst. 2 písm. d) zákona č. 13/1997 Sb., o pozemních komunikacích.
- jiné připomínky z hlediska námi chráněných zájmů nemáme.

Platnost tohoto stanoviska je jeden rok od data vydání.

Vyřizuje: por. Ing. Bc. Natalie Juránková

komisař

tel. 974631253

npor. Mgr. Martin Zajíček

vedoucí dopravního inspektorátu

**MĚSTSKÝ ÚŘAD BOSKOVICE**  
**ODBOR TVORBY A OCHRANY ŽIVOTNÍHO PROSTŘEDÍ**  
**Masarykovo nám. 4/2, 680 18 Boskovice**

**tel.: 516 488 600**

**fax: 516 488 779**

**Rybák – Projektování staveb, spol. s r.o.**  
**Havlíčkova 139/25a**  
**602 00 Brno**

Váš dopis/ze dne  
26.7.2021

naše značka  
DMBO 17481/2021/TOŽP/Mz

vyřizuje/linka  
Meluzínová M./635  
Ing. Synakievicz P./656  
Bc. Janíčková B./657  
Ing. Dejmková M./652  
Ing. Lukeš M./658  
Růžička P./654

místo odeslání/datum  
Boskovice 24.8.2021

Vyjádření k projektové dokumentaci pro územní stavební řízení: „Svitávka, most na ul. Fr. Řepky.“

Dne 26.7.2021 byla Odboru TOŽP MěÚ Boskovice doručena žádost o vyjádření se k projektové dokumentaci pro územní stavební řízení: „Svitávka, most na ul. Fr. Řepky.“  
Investor: Městys Svitávka, Hybešova 166, 679 32 Svitávka.

Předmětem projektové dokumentace k společnému povolení je novostavba mostní konstrukce na ulici Fr. Řepky. V rámci stavby dojde k odstranění stávající mostní konstrukce a provedení nového mostního objektu s přechodovými oblastmi.

Jedná se o novostavbu mostu. Most bude sloužit k překlenutí místní komunikace přes potok Sebránek. Jedná se o trvalou stavbu s předpokládanou fyzickou i morální životností 100 let. Požadavky dotčených orgánů pro dokumentaci ve stupni PDPS budou zapracovány po obdržení příslušných vyjádření a budou doloženy v příloze E. Dokladová část této projektové dokumentace.

Šířkové uspořádání mostu mezi obrubami je navrženo 5,0 m. Stavbou dojde k rozšíření mostovky o chodník pro chodce a zajištění průjezdu dvou automobilů v protisměru. Nová nosná konstrukce je navržena jako rámová konstrukce o rozpětí 10,48 m. Římsy jsou navrženy jako monolitické na obou stranách. Na nových římsách bude nově zábradlí se svislou výplní v. 1,1m. Dále dojde k vytvoření nových přechodových oblastí v předmostích.

Povrch vozovky bude proveden jako asfaltový, okolní plochy v bezprostřední blízkosti mostu budou opevněny kamenným záhozem.

Koncept stavby zajišťuje přechod dopravy pomocí dopravně inženýrského opatření (objízdných tras). K etapizaci stavby nedojde. Hlinitošterkové nánosy nacházející se v korytě vodního toku na stávajícím opevnění v okolí mostu budou odstraněny. Na návodní a podvodní straně mostu bude provedeno nově podél opěr kamenný zához 200 kg/m<sup>2</sup> s urovnáním líce a vyklínováním. Stavbou nesmí dojít k zúžení stávajícího průtočného profilu.

Stavba bude prováděna za uzavírky části komunikace. Doprava bude převedena provizorním přemostěním š. 5m. Vodoteč bude zatrubněna a přesypána vytěženým, nezávadným materiálem.

Po prostudování předložené dokumentace vydáváme následující vyjádření:

**Z hlediska zájmů chráněných zákonem č. 114/1992 Sb., o ochraně přírody a krajiny,** ve znění pozdějších předpisů (dále zákona) sdělujeme následující:

- Stavbou dojde k dotčení vodního toku a jeho údolní nivy tedy významných krajinných prvků (dále VKP) „ze zákona“ dle § 3 odst. 1 písm. b) zákona. K zásahům, které by mohly vést k poškození nebo zničení významného krajinného prvku nebo ohrožení či oslabení jeho ekologicko-stabilizační funkce, si musí ten, kdo takové zásahy zamýšlí, opatřit závazné stanovisko orgánu ochrany přírody dle § 4 odst. 2 zákona. Mezi takové zásahy patří zejména umísťování staveb, pozemkové úpravy, změny kultur pozemků, odvodňování pozemků, úpravy vodních toků a nádrží a těžba nerostů. **O vydání závazného stanoviska k zásahu do VKP dle § 4 odst. 2 zákona je nutné požádat u MěÚ Boskovice. K žádosti bude přiloženo stanovisko správce dotčeného vodního toku.** Vzor žádosti naleznete na [www.boskovice.cz](http://www.boskovice.cz).
- Dle předložené projektové dokumentace se na pozemcích dotčených stavbou nachází dřeviny rostoucí mimo les. K případnému kácení dřevin rostoucích mimo les o obvodu kmene větším než 80 cm v měřitelné výšce 130 cm nad zemí nebo zapojených porostů dřevin rostoucích mimo les nad celkovou plochu 40 m<sup>2</sup> **je nezbytné požádat o povolení ke kácení dřevin u věcně a místně příslušného orgánu ochrany a přírody (Úřad městysu Svitávka) dle § 8 odst. 1 nebo 6 zákona č. 114/1992 Sb..** Náležitosti žádosti upravuje § 4 odst. 1 vyhlášky MŽP ČR č. 189/2013Sb., o ochraně dřevin a povolování jejich kácení, ve znění pozdějších předpisů.
- Orgán ochrany přírody upozorňuje, že v případě kácení dřevin, které jsou součástí **významného krajinného prvku**, náhradní výsadby nebo stromořadí, **je třeba žádat o povolení vždy bez ohledu na parametry a druh dřeviny.**
- Dřeviny rostoucí v okolí stavby musí být v souladu se zákonem *ochráněny před jejich poškozováním a ničením* dle ustanovení § 7 odst. 1 zákona, a to v rozsahu dle české normy Technologie vegetačních úprav v krajině – Ochrana stromů, porostů a vegetačních ploch při stavebních pracích ČSN 83 9061.
- Při realizaci stavby a zřízení zařízení staveniště budou jejím investorem dodržena pravidla obecné ochrany rostlin a živočichů v souladu s ustanovením § 5 odst. 3 zákona.

**Z hlediska ochrany zemědělského půdního fondu podle zákona ČNR č. 334/1992 Sb., o ochraně zemědělského půdního fondu,** v platném znění (dále jen zákon), sdělujeme následující:

Plánovanou akci „Most na ul. Fr. Řepky „ v k. ú. Svitávka dojde k trvalému dotčení pozemků náležejících do zemědělského půdního fondu, **bude investorem stavby podána žádost o vydání souhlasu k odnětí z.p. ze ZPF** podle ust. § 9 odst. 8 zákona ČNR č. 334/1992 Sb., o ochraně ZPF, v platném znění.

**Z hlediska odpadového hospodářství zák. č. 541/2020 Sb. o odpadech v platném znění sdělujeme následující:**

1. Stavebním záměrem dojde mj. i k odstranění stávající mostní konstrukce. **Orgán odpadového hospodářství bude požádán o vydání závazného stanoviska dle § 146 odst. 3 písm. a) zákona č. 541/2020 Sb. o odpadech.**

**Z hlediska zájmů chráněných zákonem č. 254/2001 Sb., o vodách a změně některých zákonů ( vodní zákon ) ve znění pozdějších předpisů sdělujeme:**

- **Vodoprávní úřad bude požádán o souhlas dle § 17 výše uvedeného zákona.**

**Z hlediska zájmů chráněných zákonem č. 289/95 Sb., o lesích a o změně a doplnění některých zákonů, v platném znění**

Připravovanou stavbou - „Svitávka, most na ul. Fr. Řepky“ dle doložené stavební situace, nebudou přímo dotčeny pozemky určené k plnění funkcí lesa a ani tyto pozemky nebudou dotčeny ve vzdálenosti do 50 ti metrů od jejich hranice.

Městský úřad Boskovice, orgán státní správy lesů, k připravované stavbě nemá žádné připomínky a souhlasí s její realizací.

„otisk úředního razítka“

**Bc. Ing. Leona Fialová  
vedoucí odboru tvorby a ochrany ŽP**

**MĚSTSKÝ ÚŘAD BOSKOVICE**  
**ODBOR TVORBY A OCHRANY ŽIVOTNÍHO PROSTŘEDÍ**

**Masarykovo nám. 4/2, 680 18 Boskovice**

**tel.: 516 488 600**

SpZn:	Vyřizuje/linka	místo odeslání/datum
SMBO 5538/2022/TOŽP/Sy	Ing. Petr Synakievicz	Boskovice 11. 04. 2022
Č. j.:	Tel.: 516488656	
DMBO 7656/2022/TOŽP	E-mail: petr.synakievicz@boskovice.cz	
Spisový znak: 246.4		
Skartační znak/lhůta: A/10		

**Z Á V A Z N Ě      S T A N O V I S K O**

Městský úřad Boskovice, odbor tvorby a ochrany životního prostředí, jako orgán ochrany přírody příslušný podle § 75 odst. 1 písm. c) a § 77 odst. 1 písm. a) zákona č. 114/1992 Sb., o ochraně přírody a krajiny, ve znění pozdějších předpisů (dále jen “zákona”), na základě ustanovení § 3 odst. 1 písm. b) zákona a dle ustanovení § 149 zákona č. 500/2004 Sb., správního řádu, ve znění pozdějších předpisů (dále jen “správní řád”),

**v y d á v á**

ve smyslu § 4 odst. 2 zákona

**s o u h l a s n é   z á v a z n é   s t a n o v i s k o**

**investoru:**

**Městys Svitávka, se sídlem Hybešova 166, 679 32 Svitávka,  
IČ: 00281042**

**kterého na základě plné moci zastupuje:**

**RYBÁK-PROJEKTOVÁNÍ STAVEB, spol. s.r.o., se sídlem Havlíčkova 139/25a,  
602 00 Brno, IČ: 25325680**

**k zásahu do významného krajinného prvku, ke kterému dojde realizací stavby: „Svitávka, Most na ul. Fr. Řepky“** na pozemcích p. č. 2092/2, 1982/3, 2079/2, 1831, 1947/2, 1982/25, 1982/13 v k. ú. Svitávka. Realizací výše uvedené stavby dojde k dotčení, vodního toku „Sebránek“ IDVT 10206986, jeho údolní nivy tedy významných krajinných prvků (dále VKP) dle ust. § 3 odst. 1 písm. b) zákona.

**Tento souhlas se vydává za předpokladu splnění níže uvedených podmínek:**

1. Stavba bude provedena dle projektové dokumentace s názvem „Svitávka, Most na ul. Fr. Řepky“, kterou zpracovala společnost RYBÁK-PROJEKTOVÁNÍ STAVEB, spol. s.r.o., se sídlem Havlíčkova 139/25a, 602 00 Brno, IČ: 25325680, tak jak byla předložena k vydání tohoto závazného stanoviska dne 16. 03. 2022. Případné změny budou projednány se zdejším orgánem ochrany přírody.



2. Případné kácení dřevin rostoucích na území VKP bude provedeno pouze v nezbytně nutném rozsahu a o povolení ke kácení dřevin rostoucích mimo les je nutno požádat u věcně a místně příslušného orgánu ochrany přírody (Úřad městysu Svitávka). Orgán ochrany přírody upozorňuje na skutečnost, že v případě kácení dřevin ležících na území VKP je nutné žádat o povolení kácení vždy bez ohledu na rozměry dřeviny.
3. Dřeviny rostoucí v okolí stavby na území VKP musí být v souladu s ustanovením zákona chráněny před poškozováním a ničením, a to v rozsahu dle české normy Technologie vegetačních úprav v krajině – Ochrana stromů, porostů a vegetačních ploch při stavebních pracích ČSN 83 9061.
4. Při realizaci stavby nebudou stavební materiály a výkopová zemina ukládány na březích vodního toku.
5. V blízkosti toku nesmí stavební stroje parkovat, být opravovány a nesmí zde být doplňovány pohonné hmoty.
6. Přebytečný stavební materiál bude po dokončení stavby odvezen mimo dotčené území VKP.
7. Zásahy ve VKP provedené v souvislosti se stavbou budou omezeny pouze na nezbytně nutný rozsah. Pozemky dotčené stavebními úpravami budou uvedeny do původního stavu. Při realizaci stavby nesmí dojít k devastaci či trvalému poškození VKP.
8. Použité mechanizační prostředky musí být v dobrém technickém stavu, budou dodržena preventivní opatření k zabránění případným únikům ropných látek. Při použití strojů s hydraulikou musí být použito náplní biologicky odbouratelných olejů.
9. Při stavebních pracích bude postupováno tak, aby nedocházelo k nadměrnému úhynu rostlin a ke zraňování nebo úhynu živočichů nebo ničení jejich biotopů, kterému lze zabránit technicky i ekonomicky dostupnými prostředky (viz § 5 odst. 3 zákona).

### **Odůvodnění:**

Odbor tvorby a ochrany životního prostředí Městského úřadu Boskovice obdržel dne 16. 03. 2022 žádost od společnosti RYBÁK-PROJEKTOVÁNÍ STAVEB, spol. s r.o., se sídlem Havlíčkova 139/25a, 602 00 Brno, IČ: 25325680, který na základě plné moci zastupuje investora Městys Svitávka, se sídlem Hybešova 166, 679 32 Svitávka, IČ: 00281042, ve věci vydání závazného stanoviska k zásahu do VKP dle ust. § 4 odst. 2 zákona, v rámci realizací stavby: „Svitávka, Most na ul. Fr. Řepky“ na pozemcích p. č. 2092/2, 1982/3, 2079/2, 1831, 1947/2, 1982/25, 1982/13 v k. ú. Svitávka. Realizací výše uvedené stavby dojde k dotčení, vodního toku „Sebránek“ IDVT 10206986, jeho údolní nivy tedy významných krajinných prvků (dále VKP) dle ust. § 3 odst. 1 písm. b) zákona.

Vodní toky a údolní nivy jsou významnými krajinnými prvky dle ust. § 3 odst. 1 písm. b) zákona. Významné krajinné prvky (dále jen VKP) jsou chráněny před poškozením a ničením. Využívají se pouze tak, aby nebyla narušena jejich obnova a nedošlo k ohrožení nebo oslabení jejich ekologicko-stabilizační funkce. K zásahům, které by mohly vést k poškození nebo zničení významného krajinného prvku nebo ohrožení či oslabení jeho ekologicko-stabilizační funkce, si musí ten, kdo takové zásahy zamýšlí, opatřit závazné stanovisko orgánu ochrany přírody. Mezi takové zásahy patří zejména umísťování staveb, pozemkové úpravy, změny kultur pozemků, odvodňování pozemků, úpravy vodních toků a nádrží a těžba nerostů.

Předmětem záměru je demolice stávajícího mostu na ulici Fr. Řepky, který je v nevyhovujícím stavu, jeho nahrazení mostem novým a dočasné přemostění vodního toku Sebránek po dobu stavby. Nový most o jednom poli je navržen jako rámová konstrukce (beton C25/30 XF2, výztuž B500B), která je založena na pilotách průměru 900 o délce 6,0 m. Mostní konstrukce je opatřena zavěšenými křídly. Tloušťka konstrukce je proměnná,

uprostřed rozpětí 0,4 m, v místě opěry je konstrukce 0,7 m. Délka přemostění je 9,74 m, délka mostu je 16,33 m. Šířka mezi obrubami na mostě je 5,0 m, šířka mezi zábradlím je 6,75 m. Niveleta mostu je v jednostranném sklonu 1% směrem do Svitávky. Příčný sklon mostu je střechovitý ve sklonu 2,50 %. Římsy mostu jsou železobetonové, monolitické a doplněné ocelovým zábradlím se svislou výplní, které bude dodatečně ukotveno na římsy. Kotvení říms bude realizováno pomocí lepených kotev, izolace mostovky bude celoplošná. Rovnoběžná mostní křídla jsou vetknutá do opěr.

Stávající kyneta toku pod mostem bude v délce okolo 27 m upravena do sklonu 0,35%. Okolí nového základu bude zpevněné kamennou dlažbou tl. 0,2 m do betonového lože tl. 0,1-0,15 m. Podél opěr budou vybudovány lavičky v příčném sklonu 5% směrem do koryta. Na straně vtoku a výtoku bude proveden betonový práh š. 0,5 z betonu C25/30, XC2. Kamenná dlažba bude v tl. 0,2 m do betonového lože tl. 0,10-0,15m z betonu. Lože dlažby je navrženo C16/20n XF1 se sklonem nad 10 % nebo C20/25nXF3 se sklonem do 10 % s vyspárováním z malty cementové M25 XF4.

Po dobu realizace stavby bude dopravu přes vodní tok převádět provizorní přemostění. Koryto bude zatrubněno dvěma korugovanými troubami DN1000 a přesypán vytěženým materiálem. Vozovka bude provedena z vytěženého asfaltového recyklátu.

Podrobně je záměr popsán v projektové dokumentaci s názvem s názvem „Svitávka, Most na ul. Fr. Řepky“, kterou zpracovala společnost RYBÁK-PROJEKTOVÁNÍ STAVEB, spol. s.r.o., se sídlem Havlíčkova 139/25a, 602 00 Brno, IČ: 25325680.

Správní orgán neshledal důvody, které by bránily vydání souhlasného závazného stanoviska k zásahu do VKP dle ust. § 4 odst. 2 zákona. V rámci záměru dojde k odstranění stávajícího mostu, který je v nevyhovujícím stavu, a jeho nahrazení mostem novým na místě samém, přičemž po dobu realizace stavby bude přes dotčený vodní tok Sebranek vybudováno provizorní přemostění. Předmětná stavba nebude mít charakter dlouhodobého negativního vlivu na životní prostředí. Stavba bude znamenat především oslabení ekologicko – stabilizačních funkcí vodních toku a jejich údolní nivy. Oslabení stabilizačních funkcí VKP bude pouze dočasného charakteru, a to po dobu realizace stavby, a po skončení stavebních prací lze očekávat postupné obnovení všech funkcí vodního toku v daném úseku. Realizací záměru bude zachována funkčnost vodního toku. Stavba nebude představovat novou migrační překážku a průchodnost pod mostem pro živočichy, kteří se pohybují korytem vodního toku, bude zachována.

K omezení negativních dopadů předmětné stavby na VKP stanovil správní orgán podmínky, které jsou uvedeny ve výrokové části tohoto závazného stanoviska.

Jako první byla stanovena podmínka týkající se realizace předmětné stavby, která bude provedena dle projektové dokumentace s názvem „Svitávka, Most na ul. Fr. Řepky“, kterou zpracovala společnost RYBÁK-PROJEKTOVÁNÍ STAVEB, spol. s.r.o., se sídlem Havlíčkova 139/25a, 602 00 Brno, IČ: 25325680. Správní orgán požaduje provedení stavby v rozsahu, který mu byl předložen k vydání závazného stanoviska k zásahu do VKP dne 16. 03. 2022. V souvislosti s touto podmínkou správní orgán požaduje, aby s ním byly případné změny konzultovány.

Správní orgán se dále zabýval otázkou případného kácení dřevin rostoucích v blízkosti místa realizace záměru. Případné kácení dřevin rostoucích na území VKP bude provedeno pouze v nezbytně nutném rozsahu a o povolení ke kácení dřevin mimo les je nutno požádat u věcně a místně příslušného orgánu ochrany přírody (Úřad městyse Svitávka). Orgán ochrany přírody

upozorňuje na skutečnost, že v případě kácení dřevin ležících na území VKP je nutné žádat o povolení kácení vždy bez ohledu na rozměry dřeviny.

Správní orgán dále požaduje dodržování české normy Technologie vegetačních úprav v krajině – Ochrana stromů, porostů a vegetačních ploch při stavebních pracích ČSN 83 9061. Dodržování podmínek v citované normě zabezpečí ochránění dřevin rostoucích v okolí stavby na území VKP před jejich poškozováním a ničením, které by způsobilo jejich bezprostřední či následné odumření. V uvedené normě je mimo jiné stanoveno, že se v kořenovém prostoru nesmí hloubit rýhy, koryta a stavební jámy. Nelze – li tomu v určitých případech zabránit, smí se hloubit pouze ručně nebo s použitím odsávací techniky. Za kořenovou zónu se považuje plocha půdy pod korunou stromů (okapová linie koruny) rozšířená do stran o 1,5 m.

K dalšímu omezení negativních dopadů na VKP byla stanovena podmínka týkající se zákazu ukládání zeminy a stavebních materiálů a parkování stavebních strojů nebo doplňování pohonných hmot na březích vodního toku. K formulování tohoto požadavku vedla správní orgán snaha zabezpečit proti splavování zeminy a dalších látek do koryt vodních toků při zvýšených průtocích a srážkách a případného ohrožení vod unikem kapalin ze strojů.

Správní orgán shledal také za účelné stanovit, aby přebytečný stavební materiál byl po dokončení odvezen mimo území VKP a pozemky dotčené stavbou byly uvedeny do původního stavu, neboť se jedná o území, které je chráněno před poškozováním, ničením a má se využívat pouze tak, aby nebyla narušena jeho obnova či nedošlo k ohrožení nebo oslabení jeho ekologicko-stabilizační funkce.

V rámci stavebních prací budou použité mechanizační prostředky v dobrém technickém stavu, budou dodržena preventivní opatření k zabránění případným únikům ropných látek. Při použití strojů s hydraulikou musí být použito náplní biologicky odbouratelných olejů.

Dále bylo stanoveno, že při stavebních pracích musí být postupováno tak, aby nedocházelo k nadměrnému úhynu rostlin a ke zraňování nebo úhynu živočichů nebo ničení jejich biotopů, kterému lze zabránit technicky i ekonomicky dostupnými prostředky. Tuto podmínku správní orgán opírá o ustanovení § 5 odst. 3 zákona.

Nad rámec správní orgán upozorňuje, že v případě zjištění výskytu zvláště chráněných druhů rostlin či živočichů je nutné podat žádost o povolení výjimky ze zákazů a základních podmínek ochrany zvláště chráněných rostlin a živočichů dle ust. § 56 zákona, u věcně a místně příslušného orgánu ochrany přírody (Krajský úřad JmK, odbor ŽP, Žerotínovo nám. 3, 601 82 Brno).

Městský úřad Boskovice, odbor tvorby a ochrany životního prostředí, posoudil předloženou žádost a na základě všech zjištěných skutečností a shromážděných podkladů zvážil a vyhodnotil rizika předmětného záměru ve vztahu k zájmům ochrany přírody a krajiny a dospěl k závěru, že předmětný zásah ve VKP je za splnění stanovených závazných podmínek možný.

S přihlédnutím k těmto skutečnostem orgán ochrany přírody vydal k zamýšlenému záměru souhlasné závazné stanovisko.

**Poučení:**

Proti tomuto závaznému stanovisku se nelze samostatně odvolat. Opravné prostředky lze proti němu uplatnit pouze v režimu ustanovení § 149 odst. 4, 5, 6 správního řádu.

“otisk úředního razítka“

**Bc. Ing. Leona Fialová**  
**vedoucí odboru tvorby a ochrany ŽP**

**Obdrží:**

1. RYBÁK-PROJEKTOVÁNÍ STAVEB, spol. s.r.o., Havlíčkova 139/25a, 602 00 Brno

# M Ě S T S K Ý   Ú Ř A D   B O S K O V I C E

## Odbor výstavby a územního plánování

Náměstí 9. května 2, 680 11 Boskovice

Spis. zn.: SMBO 5425/2022/STAV  
Č.j.: DMBO 5426/2022/STAV/Ko.  
Vyřizuje: Ing. Vlastimil Kolář  
Telefon: 516 488 730  
E-mail: [vlastimil.kolar@boskovice.cz](mailto:vlastimil.kolar@boskovice.cz)  
Datum: 8. 3. 2022

RYBÁK – PROJEKTOVÁNÍ STAVEB, spol. s r.o.  
Havlíčková 139/25a  
Brno

### SDĚLENÍ

Dne 13. 3. 2022 podal Městys Svitávka, Hybešova 166, Svitávka, zastoupen firmou RYBÁK – PROJEKTOVÁNÍ STAVEB, spol. s r.o., Havlíčkova 139/25a, Brno (dále „žadatel“), žádost o stanovisko orgánu územního plánování ke stavebnímu záměru „SVITÁVKA – MOST NA UL. FR. ŘEPKY“.

Jedná se o obnovu stávajícího silničního mostu na pozemcích parc. č. 2092/2, 1982/3, 2079/2, 1831, 1947/2, 1982/25, 1982/13 v k.ú. Svitávka.

K žádosti byla přiložena projektová dokumentace pro územní a stavební řízení, zpracovaná zástupcem.

Nejedná se o změnu v území.

Městský úřad Boskovice - odbor výstavby a územního plánování, jako věcně a místně příslušný úřad podle ustanovení § 66 zákona č. 128/2000 Sb., o obcích, ve znění pozdějších předpisů a podle ustanovení § 6 zákona č. 183/2006 Sb., o územním plánování a stavebním řádu (stavební zákon), ve znění pozdějších předpisů

### s d ě l u j e:

Orgány územního plánování jsou zmocněny vydávat podle § 96b stavebního zákona závazná stanoviska k záměrům v území. Pro záměry, u nichž se nejedná o změnu v území, se závazné stanovisko orgánu územního plánování nevydává.

Ing. Tomáš Měkota  
vedoucí odboru výstavby a ÚP

# MĚSTSKÝ ÚŘAD BOSKOVICE

## ODBOR TVORBY A OCHRANY ŽIVOTNÍHO PROSTŘEDÍ

Masarykovo nám. 4/2, 680 18 Boskovice  
tel.: 516 488 600, fax: 516 488 779

Sp. Zn.: SMBO 5819/2022/TOŽP/Lu  
Č.j.: DMBO 5820/2022  
Vyřizuje: Ing. Lukeš/kl. 658  
V Boskovicích dne: 18. 03. 2022

## ROZHODNUTÍ

Městský úřad Boskovice, Odbor tvorby a ochrany životního prostředí, jako věcně příslušný vodoprávní úřad dle ustanovení § 104 odst. 2, písm. c) a ustanovení § 106 zákona č. 254/2001 Sb., o vodách a o změně některých zákonů (vodní zákon), ve znění pozdějších předpisů, a jako místně příslušný vodoprávní úřad dle ustanovení § 11 odst. 1 zákona č. 500/2004 Sb., správní řád, v platném znění, v souladu s ustanovením § 115 vodního zákona, po provedeném vodoprávním řízení,

žadateli:

**Městys Svitávka, Hybešova 166, 679 32 Svitávka, IČO 00281042**  
zastoupené na základě plné moci spol. RYBÁK-PROJEKTOVÁNÍ STAVEB, spol. s r. o.,  
Havlíčková 139/25a, 602 00 Brno, IČO 25325680

**I. výrok** **uděluje souhlas**

podle ustanovení § 17 odst. 1, písm. a) zákona č. 254/2001 Sb., o vodách a o změně některých zákonů (vodní zákon), ve znění pozdějších předpisů,

**ke stavbě „Svitávka, most na ul. Fr. Řepky“**

**na pozemcích v k. ú. Svitávka, dotčený vodní tok: Sebránek (Nýrovec) (IDVT 10206986), dotčený vodní útvar: Svitava od toku Křetínka po tok Punkva (DYJ\_0590). Souřadnice přibližného křížení stavby s vodním tokem: X 1 127 420 , Y 595 178 .**

**Souhlas vodoprávního úřadu se podle ustanovení § 17 odst. 2 zákona č. 254/2001 Sb., o vodách a o změně některých zákonů (vodní zákon), ve znění pozdějších předpisů, uděluje za těchto podmínek:**

1. Při realizačních pracích nesmí dojít ke znečištění podzemních a povrchových vod závadnými látkami ve smyslu § 39 zákona č. 254/01 Sb. (o vodách a jeho změn), zejména ropnými produkty ze stavebních a dopravních prostředků.
2. Provádění prací nesmí negativně ovlivnit odtokové poměry v dané lokalitě. Na březích vodního toku nesmí být skladován snadno odplavitelný, nebezpečný nebo jiný materiál, který by mohl být odplaven do toku.

3. Používané mechanizační prostředky musí být v dobrém technickém stavu a musí být dodržována preventivní opatření k zabránění případným úkapům ropných látek. Stroje, u kterých je možný únik pohonných hmot a olejů, musí být vybaveny dostatečně velkými nepropustnými vanami k zachycení uniklých produktů nebo vhodnými prostředky pro zdolání ropné havárie.
4. Vlastníci stavby jsou povinni ve veřejném zájmu zabezpečit ji proti škodám způsobeným vodou. Odpovědnost za škody způsobené z neplnění výše uvedených povinností jsou na vlastníkově stavby.
5. **Budou dodrženy podmínky uvedené v písemných vyjádřeních, které jsou nedílnou součástí rozhodnutí a to:**

- *Stanovisko Povodí Moravy s. p., zn. PM-28619/2021/5203/Fi, ze dne 10. 02. 2022*

**Účastníci řízení (§ 27 odst. 1 správního řádu):**

*Městys Svitávka, Hybešova 166, 67932 Svitávka*

**Odůvodnění**

Městský úřad Boskovice, Odbor tvorby a ochrany životního prostředí, jako věcně a místně příslušný vodoprávní úřad, obdržel od Městysu Svitávka, Hybešova 166, 679 32 Svitávka, IČO: 00281042, který je na základě plné moci zastoupen společností RYBÁK-PROJEKTOVÁNÍ STAVEB, spol. s. r. o., Havlíčkova 139/25a, 602 00 Brno, IČO: 25325680, žádost o udělení souhlasu k povolení shora uvedené stavby.

**Stručný popis stavby:**

*V rámci akce „Svitávka, most na ul. Fr. Řepky“ dojde z důvodu nevyhovující stavu mostní konstrukce k odstranění stávající mostní konstrukce a výstavbě nového přemostění.*

*Související objekty:*

*Se stavebním objektem SO 001 – Demolice stávajícího mostu souvisí přímo tento objekt:*

*SO 201 – Most*

*SO 202 – Dočasné přemostění*

*Ostatní podrobnosti jsou uvedeny v projektové dokumentaci stavby.*

K žádosti bylo doloženo:

- *Projektová dokumentace*
- *Stanovisko Povodí Moravy, s.p.*
- *Plná moc*

Toto rozhodnutí nenahrazuje stavební povolení nebo opatření jiných příslušných správních úřadů.

Městský úřad Boskovice, Odbor tvorby a ochrany životního prostředí, jako věcně a místně příslušný vodoprávní úřad, po zvážení všech výše uvedených skutečností rozhodl tak, jak je ve výrokové části uvedeno.



### **Poučení účastníků**

Proti tomuto rozhodnutí může účastník řízení dle ustanovení § 81 a následných ustanovení zákona č. 500/2004 Sb., správní řád, v platném znění, podat odvolání ve lhůtě 15 dnů ode dne jeho oznámení, a to ke Krajskému úřadu Jihomoravského kraje, Žerotínovo nám. 3/5, 602 00 Brno, podáním učiněným u Městského úřadu Boskovice, Odboru tvorby a ochrany životního prostředí.

V odvolání se uvede, v jakém rozsahu se rozhodnutí napadá a dále namítaný rozpor s právními předpisy nebo nesprávnost rozhodnutí nebo řízení, jež mu předcházelo. Odvolání se podává v počtu 4 stejnopisů. Nepodá-li účastník potřebný počet stejnopisů, vyhotoví je na jeho náklady Městský úřad Boskovice. Odvolání jen proti odůvodnění rozhodnutí je nepřipustné. Včas podané a přípustné odvolání má odkladný účinek.

Písemnost je oznámena dnem doručení písemného stejnopisu do vlastních rukou. Jestliže si adresát uložené písemnosti písemnost ve lhůtě 10 dnů ode dne, kdy byla k vyzvednutí připravena, nevyzvedne, písemnost se považuje za doručenu posledním dnem této lhůty. Den, kdy došlo ke skutečnosti určující počátek lhůty (den doručení) se do běhu lhůty nezapočítává.

**Ing. Michal Lukeš**  
**oprávněná úřední osoba**  
**pro výkon státní správy vodního hospodářství**  
**MěÚ Boskovice**

**Otisk úředního razítka**

### **Doručí se:**

### **Účastníci řízení:**

Městys Svitávka, Hybešova 166, 67932 Svitávka, doručí se: RYBÁK-PROJEKTOVÁNÍ  
STAVEB, spol. s r. o., Havlíčkova 139/25a, 602 00 Brno

**M ě s t s k ý   ú ř a d   B o s k o v i c e**  
**odbor tvorby a ochrany životního prostředí**  
tel.: 516488600      Masarykovo nám. 4/2, 680 18 Boskovice

---

*Spisová značka: SMBO 10518/2022/TOŽP/De*

*Číslo jednací: DMBO 10519/2022*

*Vyřizuje: Ing. Michaela Dejmková/kl. 652*

*Vyhotoveno dne: 17. 05. 2022*

## **Z Á V A Z N É   S T A N O V I S K O**

Městský úřad Boskovice, odbor tvorby a ochrany životního prostředí (dále jen „správní orgán“) jako věcně a místně příslušný správní orgán dle § 10 a § 11 zákona č. 500/2004 Sb., správní řád, ve znění pozdějších předpisů (dále jen „správní řád“) a dle ustanovení § 146 odst. 3 písm. a) zákona č. 541/2020 Sb., o odpadech a o změně některých dalších zákonů, ve znění pozdějších předpisů (dále jen „zákon o odpadech“) s působností dotčeného správního orgánu podle § 4 odst. 2 zákona č. 183/2006 Sb., o územním plánování a stavebním řádu (dále jen „stavební zákon“), ve znění pozdějších předpisů na základě žádosti od žadatele:

**Městys Svitávka, Hybešova 166, 679 32 Svitávka, IČ: 00281042,**

který je na základě plné moci zastoupen RYBÁK - PROJEKTOVÁNÍ STAVEB, spol. s r.o.,  
Havlíčкова 139/25a, 602 00 Brno, IČ: 25325680

ve věci nazvané dle projektové dokumentace:

**„Svitávka, most na ul. Fr. Řepky“**

(dále jen „záměr“)

na pozemcích parc. č. 2092/2, 1982/3, 1982/1, 2079/2, 1831, 1947/2, 1982/25, 1982/13  
v k.ú. Svitávka

## **S O U H L A S Í**

v souladu s ustanovením § 149 odst. 1 a 2 správního řádu a § 4 odst. 2 stavebního zákona s výše uvedeným záměrem z hlediska nakládání s odpady nebo vedlejšími produkty za níže uvedených podmínek.

Pro provedení stavby se podle ustanovení § 146 odst. 3 zákona o odpadech současně stanoví tyto podmínky:

- Stavební záměr bude realizován v rozsahu předložené dokumentace s názvem „Svitávka, most na ul. Fr. Řepky“, kterou zpracoval Ing. Vít Rybák ČKAIT 1000609, za společnost RYBÁK – PROJEKTOVÁNÍ STAVEB, spol. s r.o., tak jak byla předložena k vydání závazného stanoviska. Jakékoliv případné změny budou projednány se zdejším orgánem odpadového hospodářství.
- Vzniklé odpady budou tříděny a zařazovány podle kategorie a druhu dle Katalogu odpadů a budou odděleně soustřeďovány tak, aby byla zajištěna nejvyšší možná míra jejich recyklace.
- Odpady budou před jejich odvozem k likvidaci zabezpečeny před odcizením, únikem, nebo znehodnocením, které by zhoršilo možnost nakládání s daným odpadem v souladu s hierarchií odpadového hospodářství.
- Vzniklé odpady budou předány přímo nebo prostřednictvím dopravce odpadu do zařízení určeného pro nakládání s daným druhem a kategorií odpadu (např. skládky, recyklační zařízení, sběrný) nebo obchodníkovi s odpady s povolením pro daný druh a kategorii odpadu nebo na místo určené obcí podle § 59 odst. 2 a 5 zákona o odpadech.
- V případě, že vzniknou odpady, které nebudou využity, **stavebník předloží doklady o předání všech odpadů do zařízení určeného pro nakládání s odpady nejpozději do 14 dnů od oznámení stavebnímu úřadu o ukončení záměru nebo při závěrečné kontrolní prohlídce. Z dokladů bude zřejmý druh odpadu, jeho množství, původ z předmětné stavby, kdy a komu byl předán – včetně IČZ.** *Upozorňujeme, že „dokladem“ není čestné prohlášení zhotovitele stavby, ale např. osvědčení vystavené oprávněnou osobou / provozovatelem koncového zařízení, jež uvádí konkrétní množství přijatého druhu odpadu (např. vážní lístek).*
- Původce odpadu je povinen v souladu s ust. § 15 odst. 2 písm. c) zákona o odpadech mít zajištěno předávání odpadů, které sám nezpracuje podle § 13 odst. 1 písm. e) zákona o odpadech, písemnou smlouvou před jejich vznikem s výjimkou případu, kdy množství produkováných stavebních a demoličních odpadů odpovídá množství stavebních a demoličních odpadů, které může fyzická nepodnikající osoba předat podle § 59 obci.

### **Stručný popis stavebního záměru**

Předmětem projektové dokumentace je novostavba mostu. Most bude sloužit k překlenutí místní komunikace přes potok Sebránek. Šířkové uspořádání mostu mezi obruhami je navrženo 5,0 m. Stavbou dojde k rozšíření mostovky o chodník pro chodce a zajištění průjezdu dvou automobilů v protisměru. Nová nosná konstrukce je navržena jako rámová konstrukce o rozpětí 10,48 m. Římsy jsou navrženy jako monolitické na obou stranách. Na nových římsách bude nově zábradlí se svíslou výplní v. 1,1 m. Dále dojde k vytvoření nových přechodových oblastí v předmostích. Povrch vozovky bude proveden jako asfaltový, okolní plochy

v bezprostřední blízkosti mostu budou opevněny kamenným záhozem. Součástí projektové dokumentace je i kompletní demolice současného mostu, který se nachází ve velmi špatném stavu.

Stavba je členěna do následujících stavebních objektů:

- SO 001 Demolice stávajícího mostu
- SO 201 Most na ul. Fr. Řepky
- SO 202 Dočasné přemostění

Realizací záměru se předpokládá vznik následujících odpadů:

- zemina a kamení
- beton
- železo a ocel
- asfaltové směsi

*Ostatní podrobnosti jsou uvedeny v projektové dokumentaci stavby.*

### **Odůvodnění**

Městský úřad Boskovice, odbor tvorby a ochrany životního prostředí, obdržel dne 13. 03. 2022 od Městyse Svitávka, Hybešova 166, 679 32 Svitávka, IČ: 00281042, který je na základě plné moci zastoupen společností RYBÁK - PROJEKTOVÁNÍ STAVEB, spol. s r.o., Havlíčkova 139/25a, 602 00 Brno, IČ: 25325680, projektovou dokumentaci k výše uvedenému stavebnímu záměru. Vzhledem k tomu, že projektová dokumentace neobsahovala údaje o produkovaném množství a druzích odpadů (druh, předpokládané množství, způsob likvidace), ani samotnou žádost o vydání závazného stanoviska, vyzval orgán odpadového hospodářství právního zástupce žadatele k doplnění podání o výše uvedené. Právní zástupce žadatele tak učinil dne 06. 05. 2022, kdy doplnil souhrnnou technickou zprávu o část s odpady a dne 09. 5. 2022 zaslal žádost o vydání závazného stanoviska. Záměrem budou dotčeny pozemky parc. č. 2092/2, 1982/3, 1982/1, 2079/2, 1831, 1947/2, 1982/25, 1982/13 v k.ú. Svitávka.

**Realizací záměru se předpokládá vznik 56 t zeminy a kamení, 33 t betonu, 2,5 t železa a oceli, 40 t asfaltových směsí.**

K žádosti byla předložena projektová dokumentace „Svitávka, most na ul. Fr. Řepky“, kterou zpracoval Ing. Vít Rybák ČKAIT 1000609, za společnost RYBÁK – PROJEKTOVÁNÍ STAVEB, spol. s r.o.

Orgán odpadového hospodářství podle ustanovení § 4 odst. 2 stavebního zákona a § 146 odst. 3 písm. a) zákona o odpadech, posoudil žádost a přiložené doklady, z hlediska jejich

souladu s povinnostmi vyplývajícími ze zákona č. 541/2020 Sb., o odpadech v platném znění a jeho prováděcích předpisů.

**Vzhledem k předloženým podkladům správní orgán konstatuje, že záměr je v dané lokalitě možný realizovat, za předpokladu dodržování povinností stanovených v zákoně č. 541/2020 Sb., o odpadech a jeho prováděcích předpisů.** Vydaný souhlas má povahu závazného stanoviska ve smyslu ust. § 149 odst. 1 správního řádu a jeho obsah je závazný pro výrokovou část rozhodnutí správního orgánu, jehož vydání podmiňuje. Po provedení posouzení žádosti Městský úřad Boskovice, odbor tvorby a ochrany životního prostředí, orgán veřejné správy v oblasti odpadového hospodářství rozhodl tak, jak je uvedeno ve výroku tohoto závazného stanoviska.

Tímto závazným stanoviskem nejsou dotčena ani nahrazena stanoviska, vyjádření nebo rozhodnutí jiných orgánů státní správy.

#### **Poučení účastníků**

Proti závaznému stanovisku se nelze samostatně odvolat. Proti závaznému stanovisku se lze odvolat prostřednictvím odvolání proti rozhodnutí, ke kterému bylo toto závazné stanovisko vydáno, viz ustanovení § 149 odst. 5 zákona č. 500/2004 Sb., správní řád.

Správní orgán upozorňuje, že toto závazné stanovisko nenahrazuje povolení provozu zařízení určených pro nakládání s odpady (skladování, sběru, úpravě, využití nebo odstranění), podrobněji ustanovení § 21 a § 22 zákona o odpadech.

„otisk úředního razítka“

**Bc. Ing. Leona FIALOVÁ**  
vedoucí odboru tvorby a ochrany ŽP

#### **Obdrží:**

Městys Svitávka, Hybešova 166, 679 32 Svitávka, IČ: 00281042, *doručí se: RYBÁK - PROJEKTOVÁNÍ STAVEB, spol. s r.o., Havlíčkova 139/25a, 602 00 Brno, IČ: 25325680*

**MĚSTSKÝ ÚŘAD BOSKOVICE**  
**ODBOR TVORBY A OCHRANY ŽIVOTNÍHO PROSTŘEDÍ**  
**Masarykovo nám. 4/2, 680 18 Boskovice**

**tel.: 516 488 600**

SpZn:	Vyřizuje/linka	místo odeslání/datum
SMBO 5538/2022/TOŽP/Sy	Ing. Petr Synakievicz	Boskovice 11. 04. 2022
Č. j.:	Tel.: 516488656	
DMBO 7656/2022/TOŽP	E-mail: petr.synakievicz@boskovice.cz	
Spisový znak: 246.4		
Skartační znak/lhůta: A/10		

## Z Á V A Z N Ě      S T A N O V I S K O

Městský úřad Boskovice, odbor tvorby a ochrany životního prostředí, jako orgán ochrany přírody příslušný podle § 75 odst. 1 písm. c) a § 77 odst. 1 písm. a) zákona č. 114/1992 Sb., o ochraně přírody a krajiny, ve znění pozdějších předpisů (dále jen “zákona”), na základě ustanovení § 3 odst. 1 písm. b) zákona a dle ustanovení § 149 zákona č. 500/2004 Sb., správního řádu, ve znění pozdějších předpisů (dále jen “správní řád”),

**v y d á v á**

ve smyslu § 4 odst. 2 zákona

**s o u h l a s n é   z á v a z n é   s t a n o v i s k o**

**investoru:**

**Městys Svitávka, se sídlem Hybešova 166, 679 32 Svitávka,  
IČ: 00281042**

**kterého na základě plné moci zastupuje:**

**RYBÁK-PROJEKTOVÁNÍ STAVEB, spol. s.r.o., se sídlem Havlíčkova 139/25a,  
602 00 Brno, IČ: 25325680**

**k zásahu do významného krajinného prvku, ke kterému dojde realizací stavby: „Svitávka, Most na ul. Fr. Řepky“ na pozemcích p. č. 2092/2, 1982/3, 2079/2, 1831, 1947/2, 1982/25, 1982/13 v k. ú. Svitávka. Realizací výše uvedené stavby dojde k dotčení, vodního toku „Sebránek“ IDVT 10206986, jeho údolní nivy tedy významných krajinných prvků (dále VKP) dle ust. § 3 odst. 1 písm. b) zákona.**

**Tento souhlas se vydává za předpokladu splnění níže uvedených podmínek:**

1. Stavba bude provedena dle projektové dokumentace s názvem „Svitávka, Most na ul. Fr. Řepky“, kterou zpracovala společnost RYBÁK-PROJEKTOVÁNÍ STAVEB, spol. s.r.o., se sídlem Havlíčkova 139/25a, 602 00 Brno, IČ: 25325680, tak jak byla předložena k vydání tohoto závazného stanoviska dne 16. 03. 2022. Případné změny budou projednány se zdejším orgánem ochrany přírody.

2. Případné kácení dřevin rostoucích na území VKP bude provedeno pouze v nezbytně nutném rozsahu a o povolení ke kácení dřevin rostoucích mimo les je nutno požádat u věcně a místně příslušného orgánu ochrany přírody (Úřad městysu Svitávka). Orgán ochrany přírody upozorňuje na skutečnost, že v případě kácení dřevin ležících na území VKP je nutné žádat o povolení kácení vždy bez ohledu na rozměry dřeviny.
3. Dřeviny rostoucí v okolí stavby na území VKP musí být v souladu s ustanovením zákona chráněny před poškozováním a ničením, a to v rozsahu dle české normy Technologie vegetačních úprav v krajině – Ochrana stromů, porostů a vegetačních ploch při stavebních pracích ČSN 83 9061.
4. Při realizaci stavby nebudou stavební materiály a výkopová zemina ukládány na březích vodního toku.
5. V blízkosti toku nesmí stavební stroje parkovat, být opravovány a nesmí zde být doplňovány pohonné hmoty.
6. Přebytečný stavební materiál bude po dokončení stavby odvezen mimo dotčené území VKP.
7. Zásahy ve VKP provedené v souvislosti se stavbou budou omezeny pouze na nezbytně nutný rozsah. Pozemky dotčené stavebními úpravami budou uvedeny do původního stavu. Při realizaci stavby nesmí dojít k devastaci či trvalému poškození VKP.
8. Použité mechanizační prostředky musí být v dobrém technickém stavu, budou dodržena preventivní opatření k zabránění případným únikům ropných látek. Při použití strojů s hydraulikou musí být použito náplní biologicky odbouratelných olejů.
9. Při stavebních pracích bude postupováno tak, aby nedocházelo k nadměrnému úhynu rostlin a ke zraňování nebo úhynu živočichů nebo ničení jejich biotopů, kterému lze zabránit technicky i ekonomicky dostupnými prostředky (viz § 5 odst. 3 zákona).

### **Odůvodnění:**

Odbor tvorby a ochrany životního prostředí Městského úřadu Boskovice obdržel dne 16. 03. 2022 žádost od společnosti RYBÁK-PROJEKTOVÁNÍ STAVEB, spol. s r.o., se sídlem Havlíčkova 139/25a, 602 00 Brno, IČ: 25325680, který na základě plné moci zastupuje investora Městys Svitávka, se sídlem Hybešova 166, 679 32 Svitávka, IČ: 00281042, ve věci vydání závazného stanoviska k zásahu do VKP dle ust. § 4 odst. 2 zákona, v rámci realizací stavby: „Svitávka, Most na ul. Fr. Řepky“ na pozemcích p. č. 2092/2, 1982/3, 2079/2, 1831, 1947/2, 1982/25, 1982/13 v k. ú. Svitávka. Realizací výše uvedené stavby dojde k dotčení, vodního toku „Sebránek“ IDVT 10206986, jeho údolní nivy tedy významných krajinných prvků (dále VKP) dle ust. § 3 odst. 1 písm. b) zákona.

Vodní toky a údolní nivy jsou významnými krajinnými prvky dle ust. § 3 odst. 1 písm. b) zákona. Významné krajinné prvky (dále jen VKP) jsou chráněny před poškozením a ničením. Využívají se pouze tak, aby nebyla narušena jejich obnova a nedošlo k ohrožení nebo oslabení jejich ekologicko-stabilizační funkce. K zásahům, které by mohly vést k poškození nebo zničení významného krajinného prvku nebo ohrožení či oslabení jeho ekologicko-stabilizační funkce, si musí ten, kdo takové zásahy zamýšlí, opatřit závazné stanovisko orgánu ochrany přírody. Mezi takové zásahy patří zejména umísťování staveb, pozemkové úpravy, změny kultur pozemků, odvodňování pozemků, úpravy vodních toků a nádrží a těžba nerostů.

Předmětem záměru je demolice stávajícího mostu na ulici Fr. Řepky, který je v nevyhovujícím stavu, jeho nahrazení mostem novým a dočasné přemostění vodního toku Sebránek po dobu stavby. Nový most o jednom poli je navržen jako rámová konstrukce (beton C25/30 XF2, výztuž B500B), která je založena na pilotách průměru 900 o délce 6,0 m. Mostní konstrukce je opatřena zavěšenými křídly. Tloušťka konstrukce je proměnná,



uprostřed rozpětí 0,4 m, v místě opěry je konstrukce 0,7 m. Délka přemostění je 9,74 m, délka mostu je 16,33 m. Šířka mezi obrubami na mostě je 5,0 m, šířka mezi zábradlím je 6,75 m. Niveleta mostu je v jednostranném sklonu 1% směrem do Svitávky. Příčný sklon mostu je střechovitý ve sklonu 2,50 %. Římsy mostu jsou železobetonové, monolitické a doplněné ocelovým zábradlím se svislou výplní, které bude dodatečně ukotveno na římsy. Kotvení říms bude realizováno pomocí lepených kotev, izolace mostovky bude celoplošná. Rovnoběžná mostní křídla jsou vetknutá do opěr.

Stávající kyneta toku pod mostem bude v délce okolo 27 m upravena do sklonu 0,35%. Okolí nového základu bude zpevněné kamennou dlažbou tl. 0,2 m do betonového lože tl. 0,1-0,15 m. Podél opěr budou vybudovány lavičky v příčném sklonu 5% směrem do koryta. Na straně vtoku a výtoku bude proveden betonový práh š. 0,5 z betonu C25/30, XC2. Kamenná dlažba bude v tl. 0,2 m do betonového lože tl. 0,10-0,15m z betonu. Lože dlažby je navrženo C16/20n XF1 se sklonem nad 10 % nebo C20/25nXF3 se sklonem do 10 % s vyspárováním z malty cementové M25 XF4.

Po dobu realizace stavby bude dopravu přes vodní tok převádět provizorní přemostění. Koryto bude zatrubněno dvěma korugovanými troubami DN1000 a přesypán vytěženým materiálem. Vozovka bude provedena z vytěženého asfaltového recyklátu.

Podrobně je záměr popsán v projektové dokumentaci s názvem s názvem „Svitávka, Most na ul. Fr. Řepky“, kterou zpracovala společnost RYBÁK-PROJEKTOVÁNÍ STAVEB, spol. s.r.o., se sídlem Havlíčkova 139/25a, 602 00 Brno, IČ: 25325680.

Správní orgán neshledal důvody, které by bránily vydání souhlasného závazného stanoviska k zásahu do VKP dle ust. § 4 odst. 2 zákona. V rámci záměru dojde k odstranění stávajícího mostu, který je v nevyhovujícím stavu, a jeho nahrazení mostem novým na místě samém, přičemž po dobu realizace stavby bude přes dotčený vodní tok Sebranek vybudováno provizorní přemostění. Předmětná stavba nebude mít charakter dlouhodobého negativního vlivu na životní prostředí. Stavba bude znamenat především oslabení ekologicko – stabilizačních funkcí vodních toku a jejich údolní nivy. Oslabení stabilizačních funkcí VKP bude pouze dočasného charakteru, a to po dobu realizace stavby, a po skončení stavebních prací lze očekávat postupné obnovení všech funkcí vodního toku v daném úseku. Realizací záměru bude zachována funkčnost vodního toku. Stavba nebude představovat novou migrační překážku a průchodnost pod mostem pro živočichy, kteří se pohybují korytem vodního toku, bude zachována.

K omezení negativních dopadů předmětné stavby na VKP stanovil správní orgán podmínky, které jsou uvedeny ve výrokové části tohoto závazného stanoviska.

Jako první byla stanovena podmínka týkající se realizace předmětné stavby, která bude provedena dle projektové dokumentace s názvem „Svitávka, Most na ul. Fr. Řepky“, kterou zpracovala společnost RYBÁK-PROJEKTOVÁNÍ STAVEB, spol. s.r.o., se sídlem Havlíčkova 139/25a, 602 00 Brno, IČ: 25325680. Správní orgán požaduje provedení stavby v rozsahu, který mu byl předložen k vydání závazného stanoviska k zásahu do VKP dne 16. 03. 2022. V souvislosti s touto podmínkou správní orgán požaduje, aby s ním byly případné změny konzultovány.

Správní orgán se dále zabýval otázkou případného kácení dřevin rostoucích v blízkosti místa realizace záměru. Případné kácení dřevin rostoucích na území VKP bude provedeno pouze v nezbytně nutném rozsahu a o povolení ke kácení dřevin mimo les je nutno požádat u věcně a místně příslušného orgánu ochrany přírody (Úřad městyse Svitávka). Orgán ochrany přírody

upozorňuje na skutečnost, že v případě kácení dřevin ležících na území VKP je nutné žádat o povolení kácení vždy bez ohledu na rozměry dřeviny.

Správní orgán dále požaduje dodržování české normy Technologie vegetačních úprav v krajině – Ochrana stromů, porostů a vegetačních ploch při stavebních pracích ČSN 83 9061. Dodržování podmínek v citované normě zabezpečí ochránění dřevin rostoucích v okolí stavby na území VKP před jejich poškozováním a ničením, které by způsobilo jejich bezprostřední či následné odumření. V uvedené normě je mimo jiné stanoveno, že se v kořenovém prostoru nesmí hloubit rýhy, koryta a stavební jámy. Nelze – li tomu v určitých případech zabránit, smí se hloubit pouze ručně nebo s použitím odsávací techniky. Za kořenovou zónu se považuje plocha půdy pod korunou stromů (okapová linie koruny) rozšířená do stran o 1,5 m.

K dalšímu omezení negativních dopadů na VKP byla stanovena podmínka týkající se zákazu ukládání zeminy a stavebních materiálů a parkování stavebních strojů nebo doplňování pohonných hmot na březích vodního toku. K formulování tohoto požadavku vedla správní orgán snaha zabezpečit proti splavování zeminy a dalších látek do koryt vodních toků při zvýšených průtocích a srážkách a případného ohrožení vod unikem kapalin ze strojů.

Správní orgán shledal také za účelné stanovit, aby přebytečný stavební materiál byl po dokončení odvezen mimo území VKP a pozemky dotčené stavbou byly uvedeny do původního stavu, neboť se jedná o území, které je chráněno před poškozováním, ničením a má se využívat pouze tak, aby nebyla narušena jeho obnova či nedošlo k ohrožení nebo oslabení jeho ekologicko-stabilizační funkce.

V rámci stavebních prací budou použité mechanizační prostředky v dobrém technickém stavu, budou dodržena preventivní opatření k zabránění případným únikům ropných látek. Při použití strojů s hydraulikou musí být použito náplní biologicky odbouratelných olejů.

Dále bylo stanoveno, že při stavebních pracích musí být postupováno tak, aby nedocházelo k nadměrnému úhynu rostlin a ke zraňování nebo úhynu živočichů nebo ničení jejich biotopů, kterému lze zabránit technicky i ekonomicky dostupnými prostředky. Tuto podmínku správní orgán opírá o ustanovení § 5 odst. 3 zákona.

Nad rámec správní orgán upozorňuje, že v případě zjištění výskytu zvláště chráněných druhů rostlin či živočichů je nutné podat žádost o povolení výjimky ze zákazů a základních podmínek ochrany zvláště chráněných rostlin a živočichů dle ust. § 56 zákona, u věcně a místně příslušného orgánu ochrany přírody (Krajský úřad JmK, odbor ŽP, Žerotínovo nám. 3, 601 82 Brno).

Městský úřad Boskovice, odbor tvorby a ochrany životního prostředí, posoudil předloženou žádost a na základě všech zjištěných skutečností a shromážděných podkladů zvážil a vyhodnotil rizika předmětného záměru ve vztahu k zájmům ochrany přírody a krajiny a dospěl k závěru, že předmětný zásah ve VKP je za splnění stanovených závazných podmínek možný.

S přihlédnutím k těmto skutečnostem orgán ochrany přírody vydal k zamýšlenému záměru souhlasné závazné stanovisko.

**Poučení:**

Proti tomuto závaznému stanovisku se nelze samostatně odvolat. Opravné prostředky lze proti němu uplatnit pouze v režimu ustanovení § 149 odst. 4, 5, 6 správního řádu.

“otisk úředního razítka“

**Bc. Ing. Leona Fialová**  
**vedoucí odboru tvorby a ochrany ŽP**

**Obdrží:**

1. RYBÁK-PROJEKTOVÁNÍ STAVEB, spol. s.r.o., Havlíčkova 139/25a, 602 00 Brno